

PROJET DE PLAN DE PREVENTION DES RISQUES NATURELS DE GLISSEMENT DE TERRAIN DE LA CÔTE D'ILE-DE-FRANCE – SECTEUR VALLÉE DE LA MARNE COMMUNES DE LA TRANCHE 3

DOSSIER APPROUVÉ

Communes de :

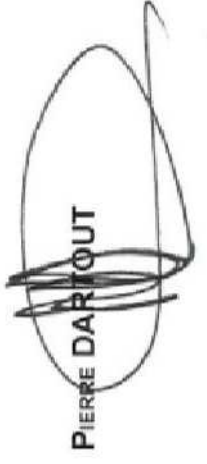
Anthenay
Avize
Baslieux-sous-Châtillon
Belval-sous-Châtillon
Binson et Orquigny
Champvoisy
Châtillon-sur-Mame
Courthiézy
Cramant
Cuchery
Cuisles

Dormans
Festigny
Grauves
Igny-Comblizy
Jonquery
Leuvrigny
Mareuil-le-Port
Moslins
Nesle-le-Repons
OEuilly

Oger
Passy-Grigny
Reuil
Sainte-Gemme
Troissy
Vandières
Venteuil
Vermeuil
Villers-sous-Châtillon
Vincelles

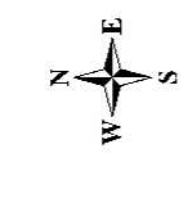
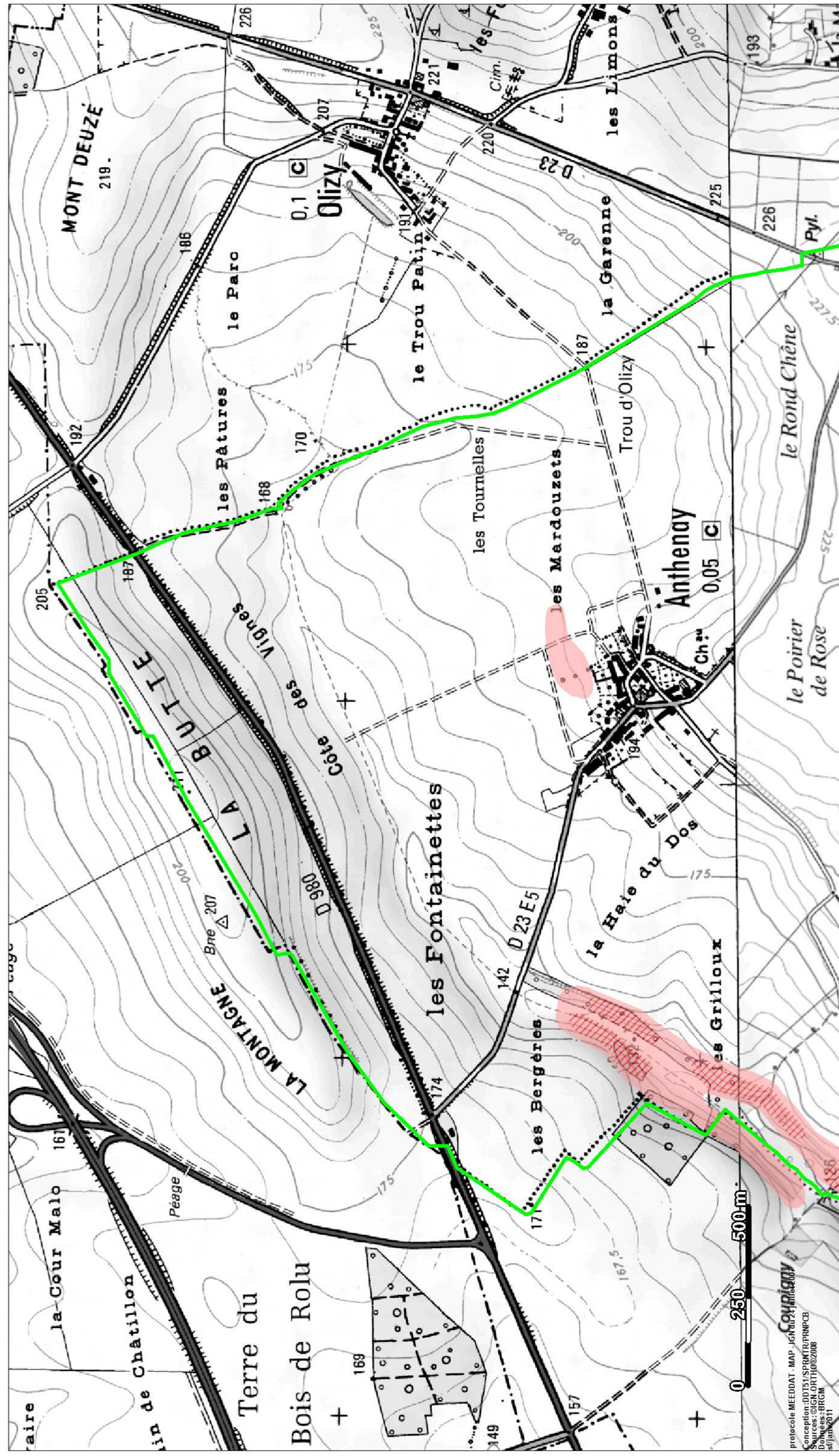
ZONAGE REGLEMENTAIRE

LE PREFET :


PIERRE DARVOUD

Echelle : 1/10 000ème

DATE : 1^{er} OCTOBRE 2014



Echelle 1/10 000

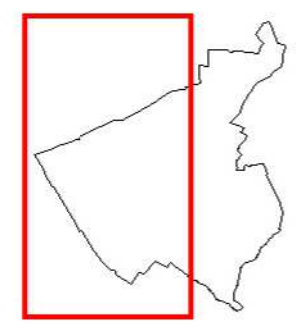
Légende



Limite communale

Zonage

- B1
- B2
- R1
- R2
- R3
- R4
- R5f
- R5m



Zonage réglementaire

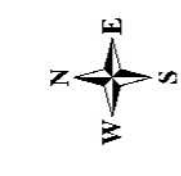
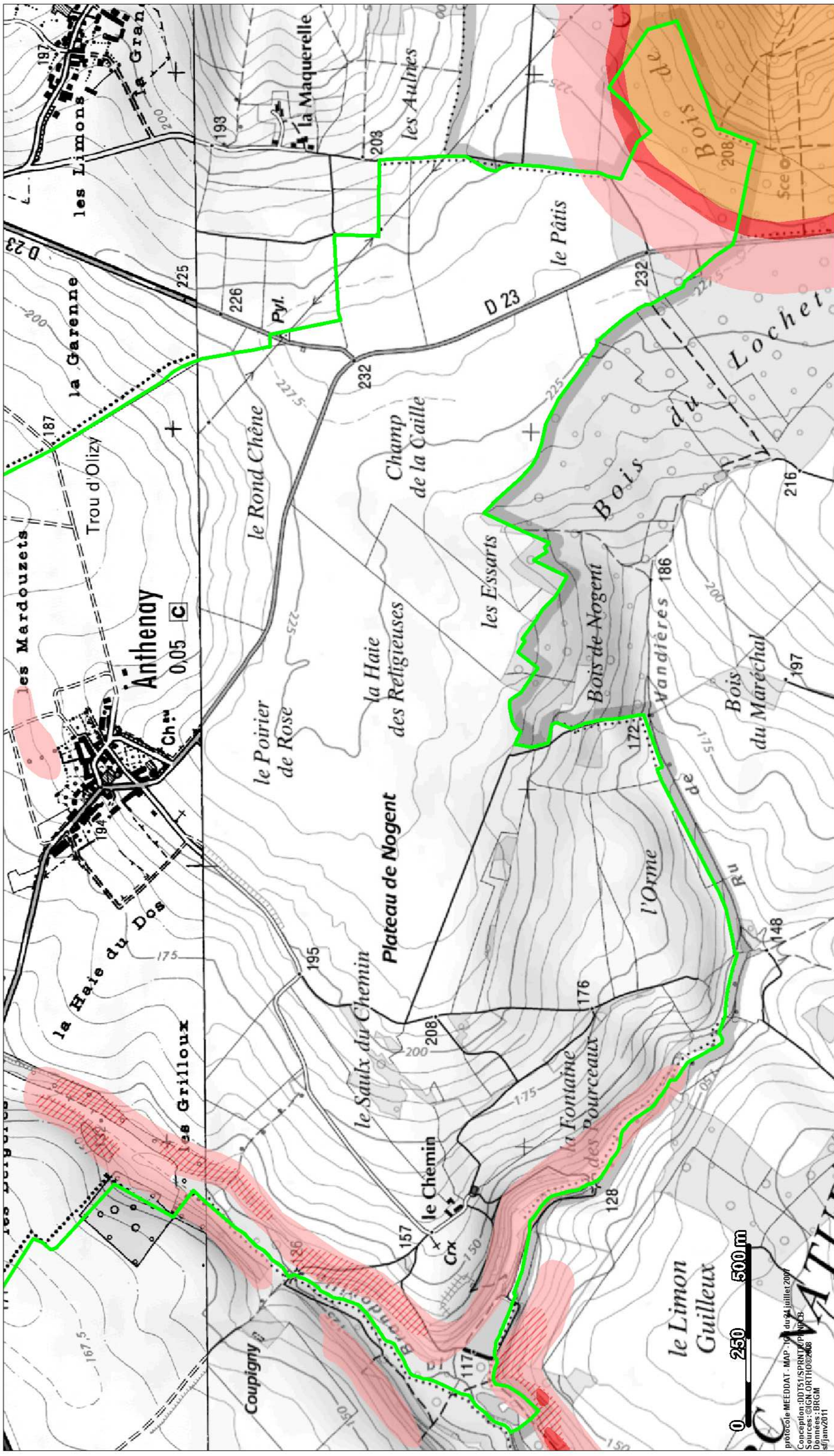
Plan de prévention des risques glissement de terrain
Vallée de la Marne - Tranche 3 -

ANTHENY



PRÉFET
DE LA MARNE

protocole MEEDDAT - MAP - JGN 0021
Conception: DD15/S/PRMTR/PRN/PCB
Sources: ©IGN, ORSTOM ©2008
Données: BRGM
sifjan2011



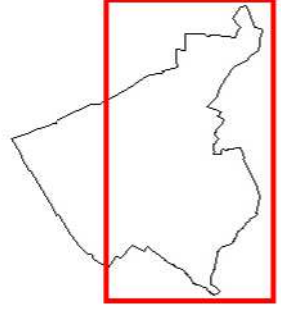
Echelle 1/10 000

Légende

- Limite communale

Zonage

	B1
	B2
	R1
	R2
	R3
	R4
	R5f
	R5m



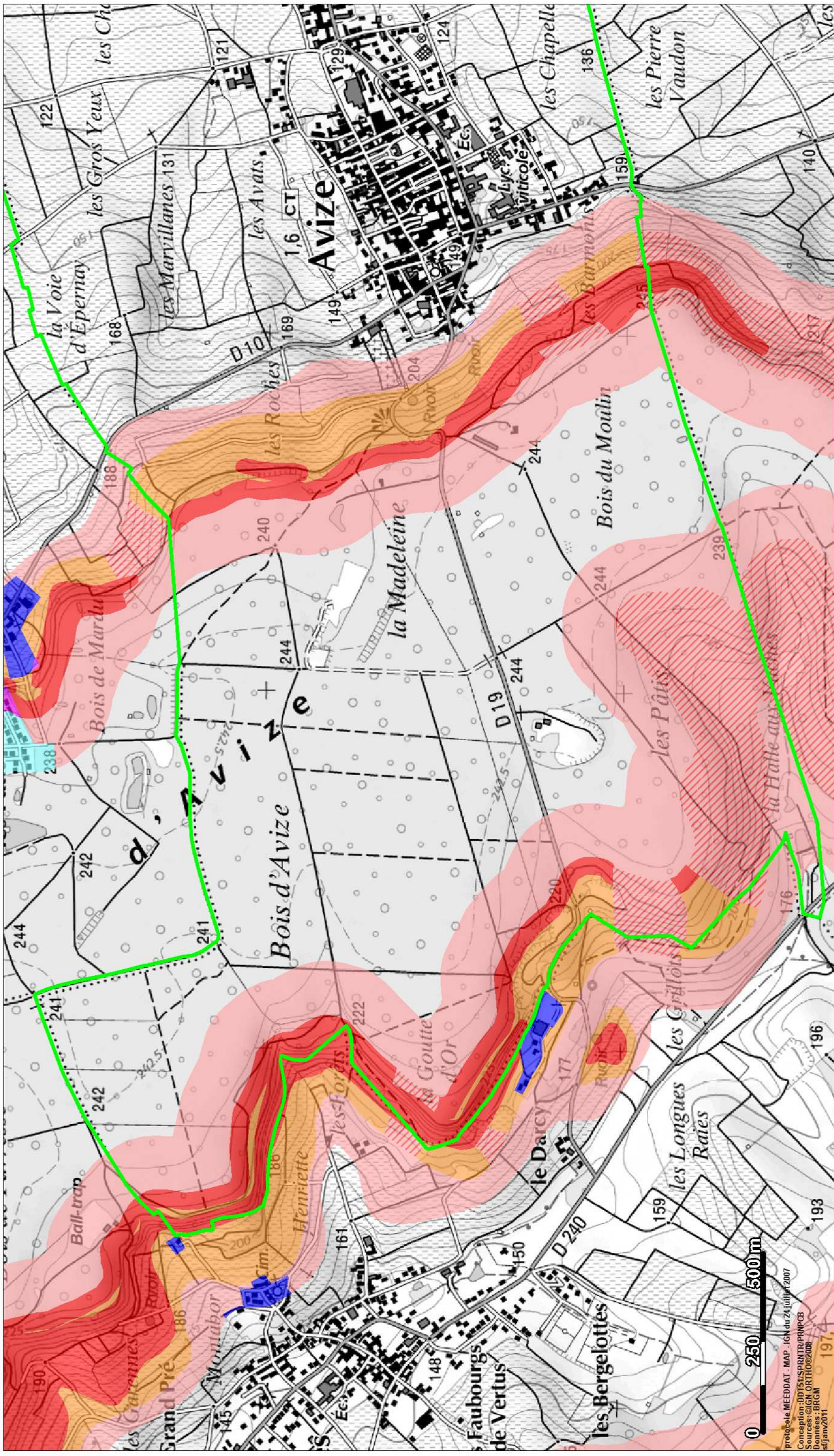
Plan de prévention des risques glissement de terrain Vallée de la Marne - Tranche 3 -

ANTHENY

Zonage réglementaire



protocole MEEDDAT - MAP - 19 du 24 juillet 2007
 Conception : DD15 / SPRM / G. P. / P. B.
 Sources : ©IGN, ORTHO, BRGM
 Données : BRGM
 sifjanv2011



Zonage réglementaire

Plan de prévention des risques glissement de terrain
Vallée de la Marne - Tranche 3 -

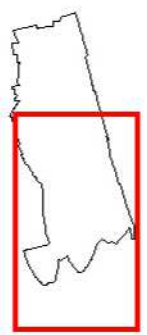
AVIZE

Zonage	Code
Blue	B1
Cyan	B2
Red	R1
Orange	R2
Light Red	R3
Pink	R4
Purple	R5f
Magenta	R5m

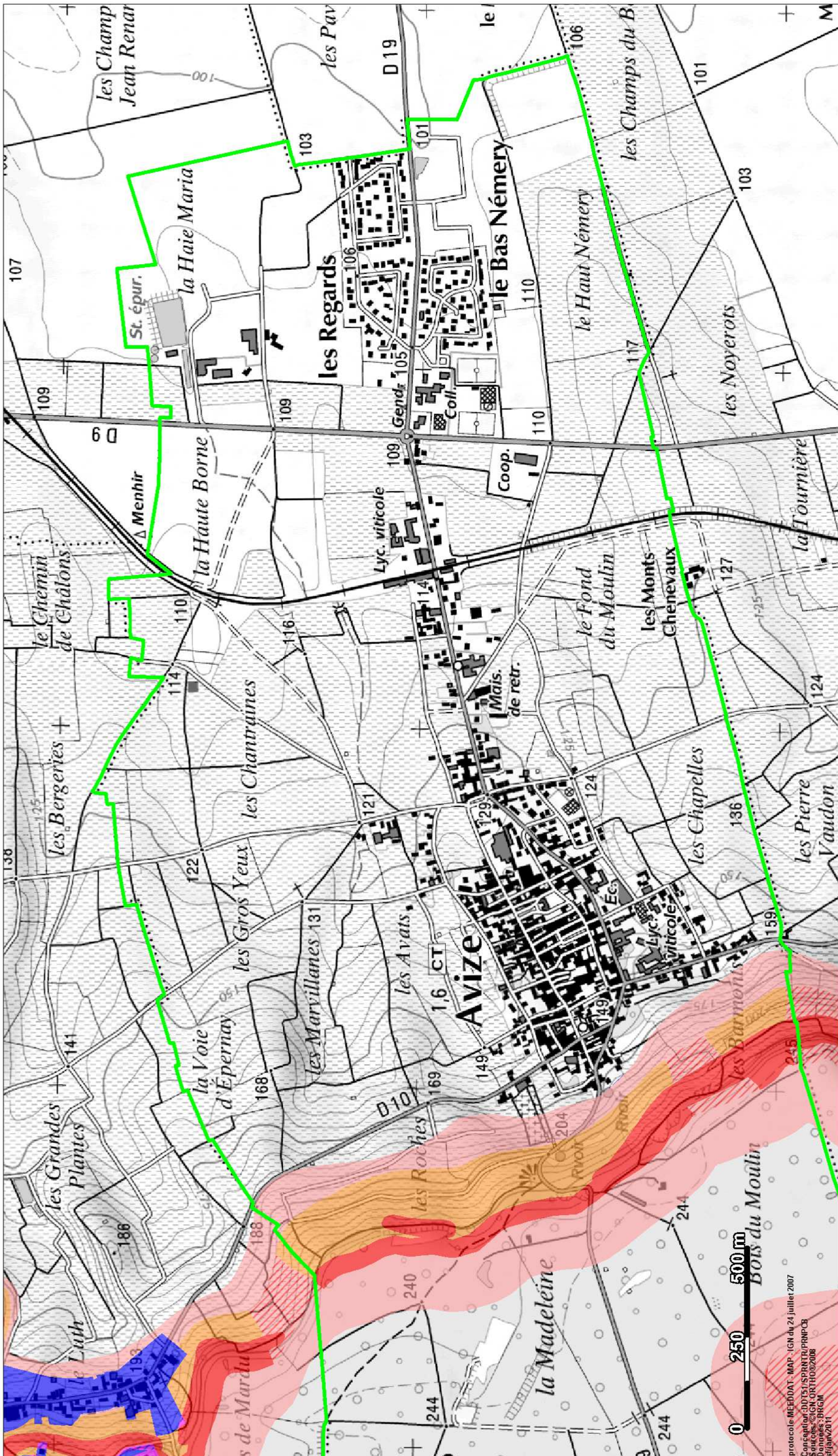
Légende
 Limite communale



Echelle 1/10 000



protocole MEEDDAT - MAP - IGM du 24 juillet 2007
 Conception : DD15/S/SPR/MT/PP/PCB
 Sources : IGM ORTHO@2008
 Données : BRGM
 sifjanv2011

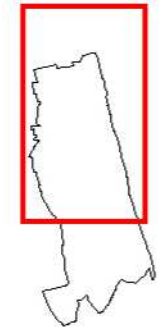


Zonage réglementaire

Plan de prévention des risques glissement de terrain

Vallée de la Marne - Tranche 3 -

AVIZE



Zonage	Code
Blue	B1
Cyan	B2
Red	R1
Orange	R2
Light Red	R3
Pink	R4
Purple	R5f
Magenta	R5m

Légende
 Limite communale

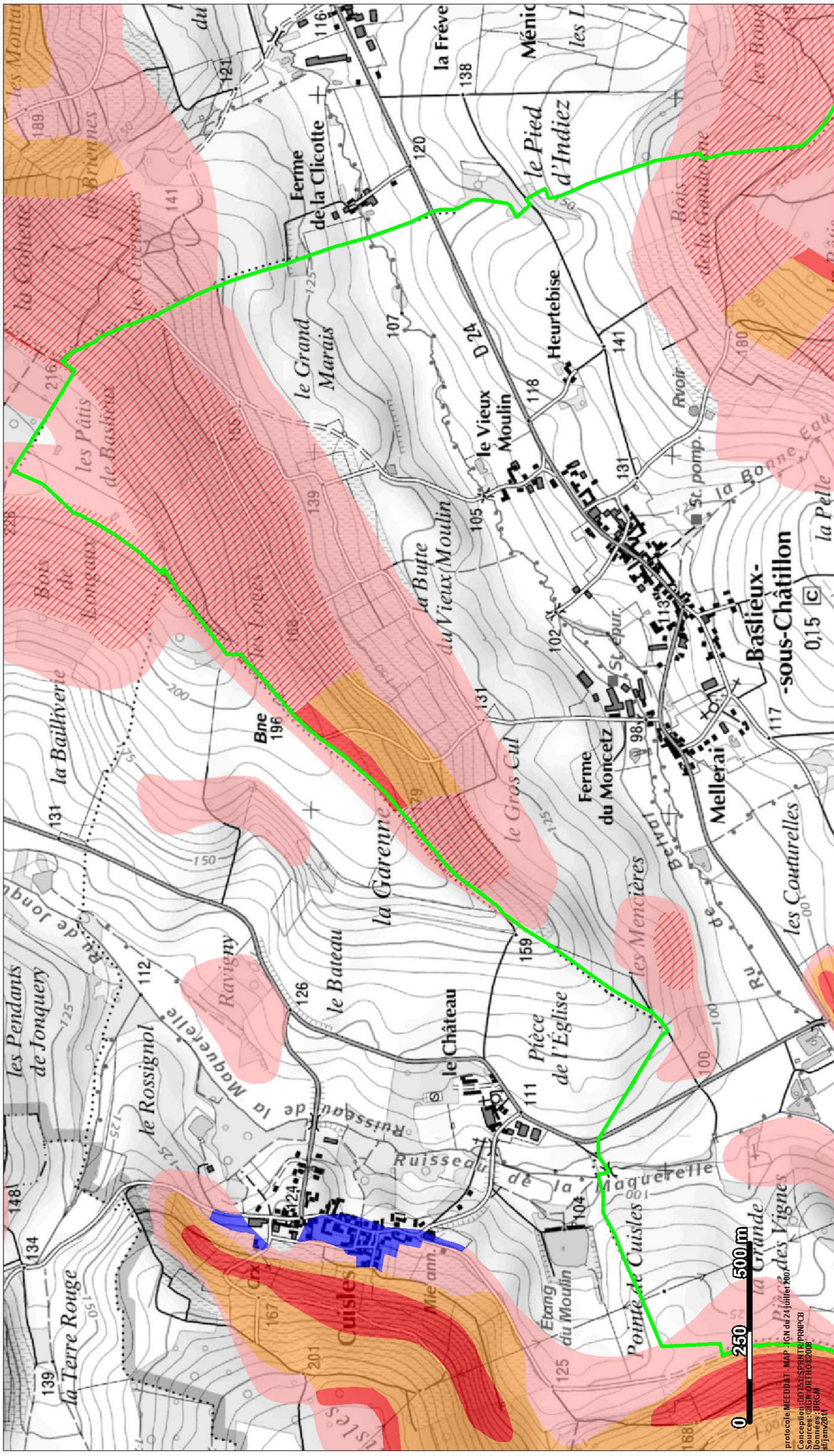


Echelle 1/10 000

protocole MEEDDAT - MAP - IGN du 24 juillet 2007
 Conception: DD75/S/SPRINT/PRNP/CR
 Sources: ©IGN ORTHO@2006
 Données: BRGM
 sifjanw2011



PRÉFET
DE LA MARNE











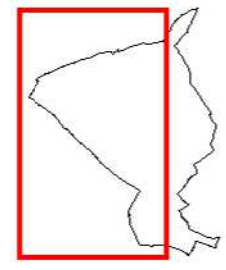
protocole MEEDDAT - MAP - IGN du 24 juillet 2010
 Conception : DD15/S/SPRINT/PRNPCB
 Sources : IGN OR TH022008
 Données : BRGM
 sifjanv2011



Echelle 1/10 000

Légende
 Limite communale

Zonage
 B1  B2  R1  R2  R3  R4  R5f  R5m 



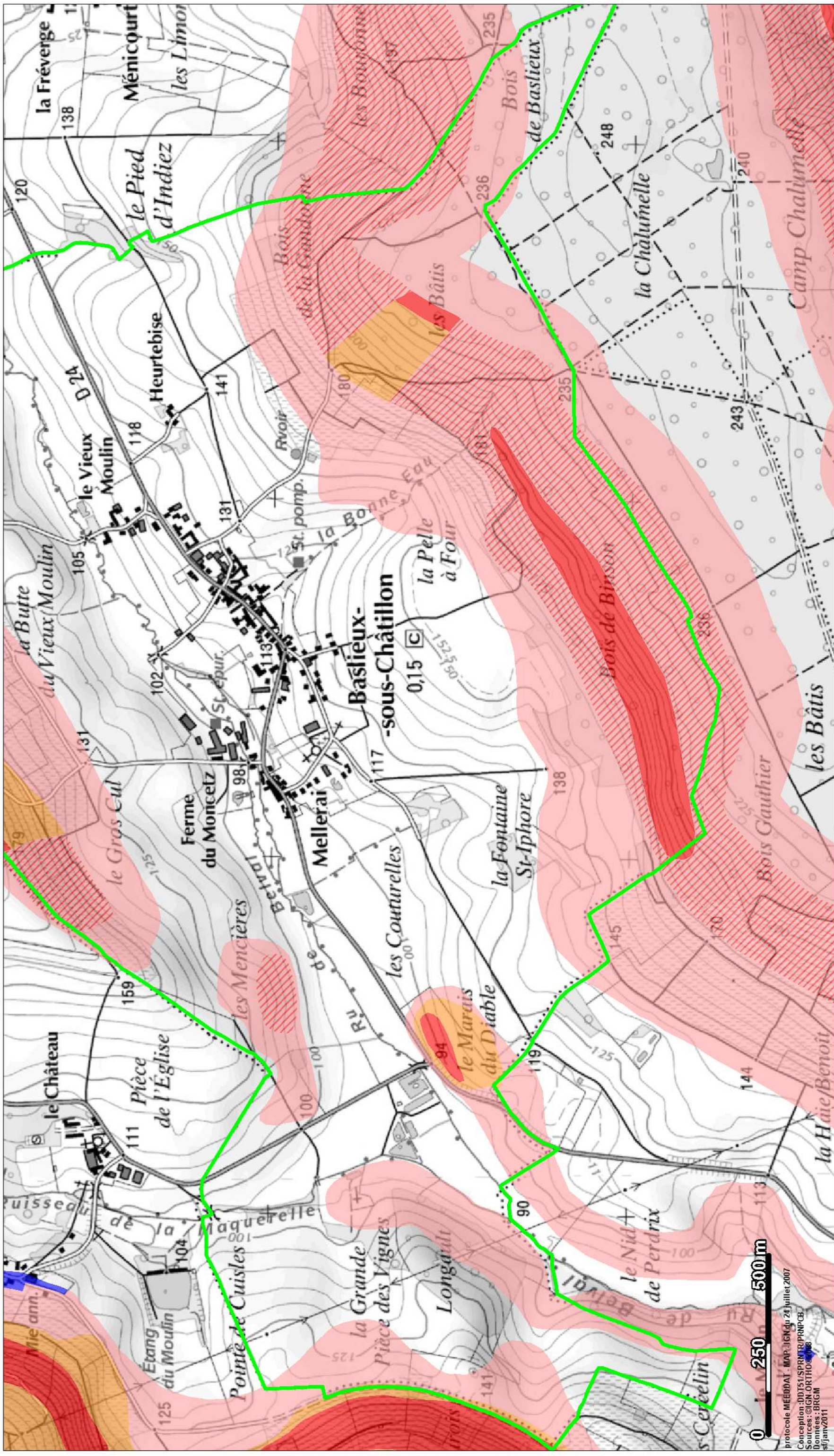
Zonage réglementaire

Plan de prévention des risques glissement de terrain Vallée de la Marne - Tranche 3 -

BASLIEUX-SOUS-CHATILLON



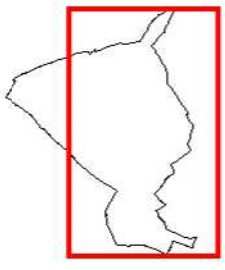
PRÉFET
 DE LA MARNE



Zonage réglementaire

Plan de prévention des risques glissement de terrain Vallée de la Marne - Tranche 3 -

BASLIEUX-SOUS-CHATILLON



Zonage

B1	B2	R1	R2	R3	R4	R5f	R5m

Légende Limite communale

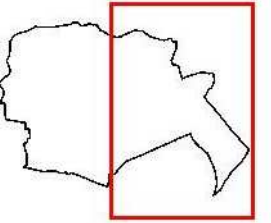
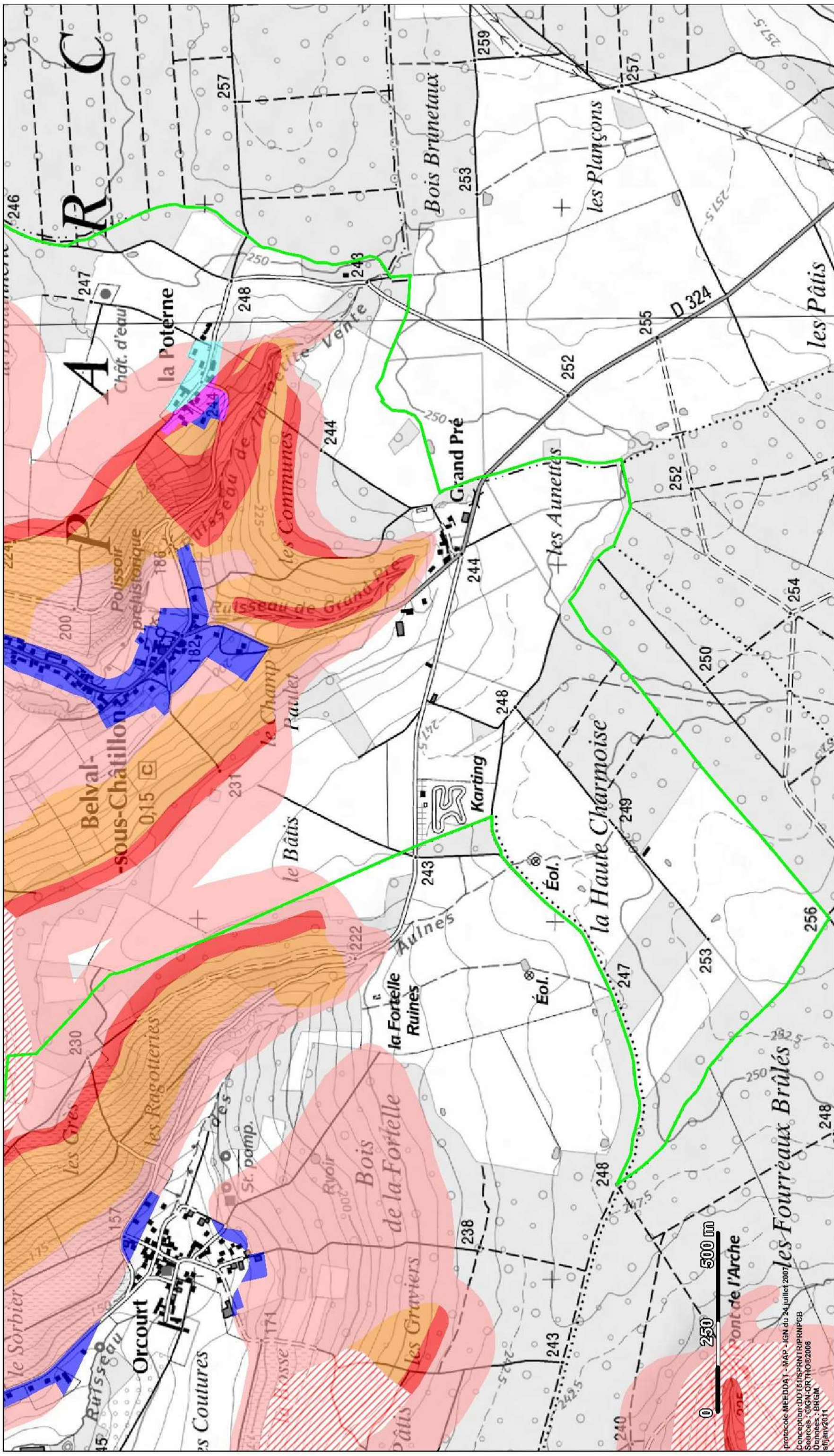


Echelle 1/10 000



PRÉFET
DE LA MARNE

protocole MEEDDAT - MAP - IGM du 24 juillet 2007
Conception : DDTS / SPRV / RPRN-PCB
Sources : IGM, ORTHO, BRGM
Dessiné : BRGM
15/Janv/2011



Zonage réglementaire

Plan de prévention des risques glissement de terrain
Vallée de la Marne - Tranche 3 -
BELVAL-SOUS-CHATILLON

Zonage

B1	B2	R1	R2	R3	R4	R5f	R5m

Légende

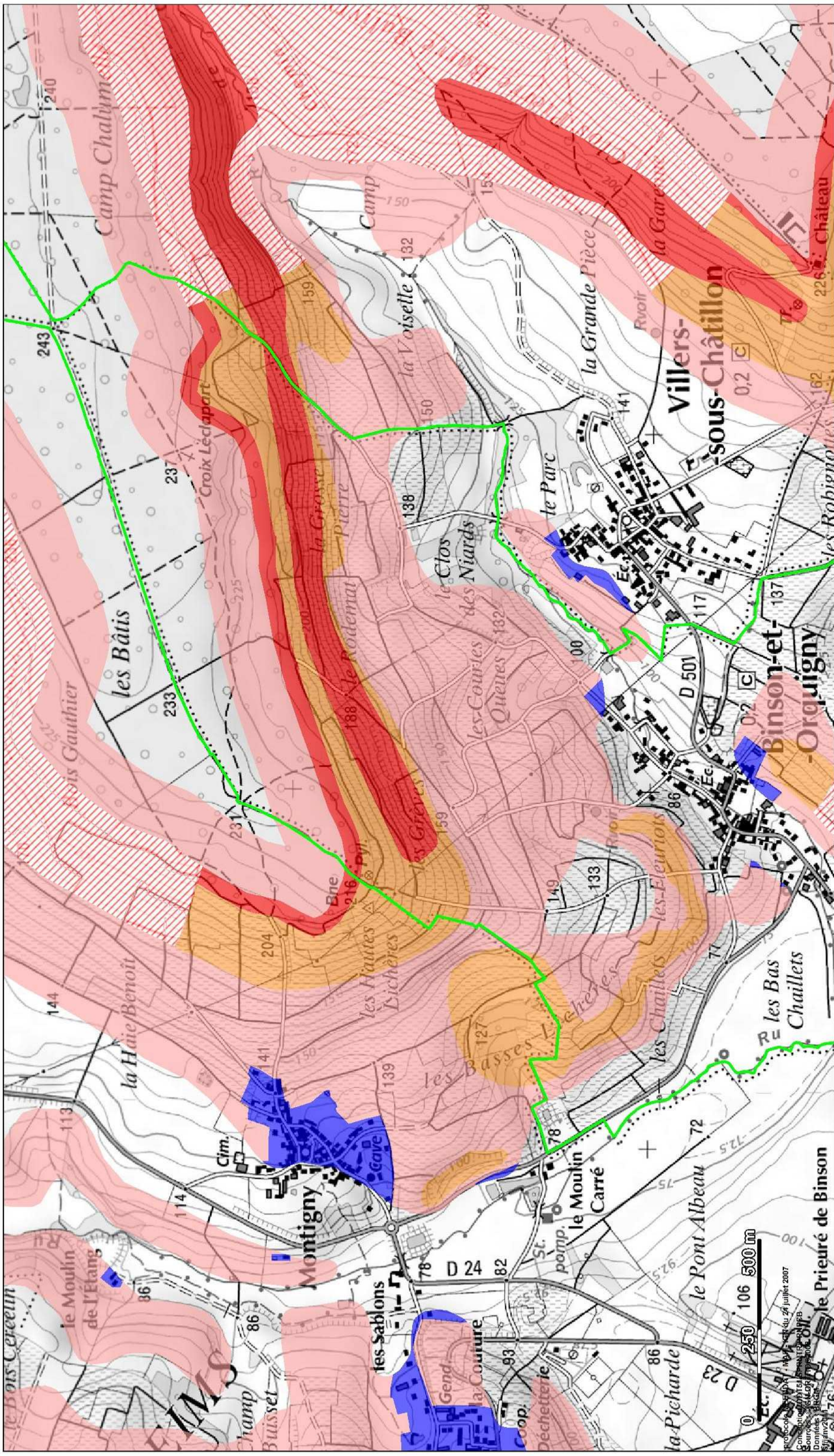
Limite communale




Echelle 1/10 000




Protocole MEEDDAT - MAP - IGN du 24 juillet 2007
 Conception: DDT55/SPRINT/EPRI/PCB
 Sources: ©IGN, ORTHO©2008
 Données: BRGM
 15/Janv/2011













 Echelle 1/10 000

 Limite communale

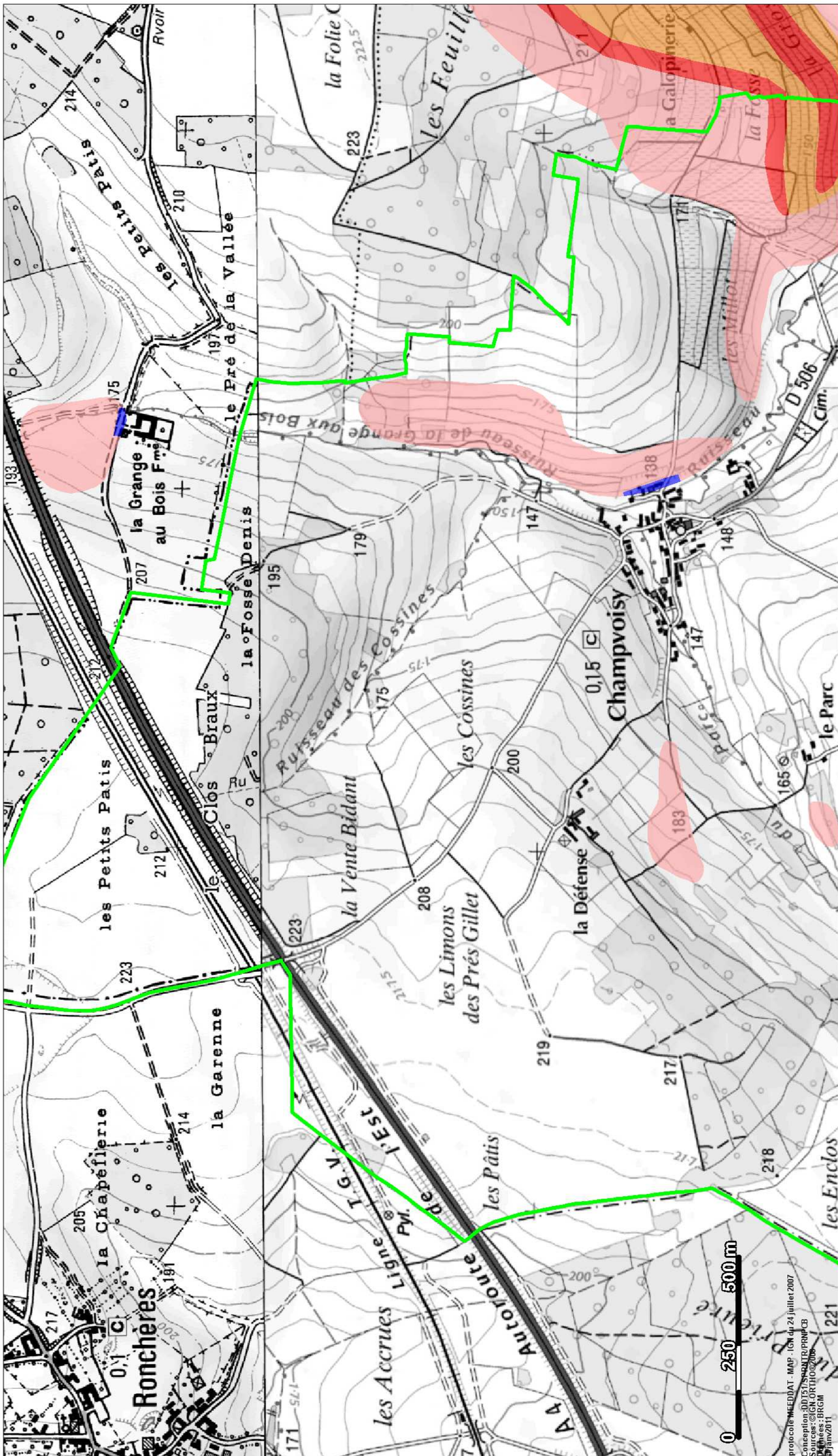
Zonage

	B1
	B2
	R1
	R2
	R3
	R4
	R5f
	R5m

Pas de fenêtre

Zonage réglementaire
Plan de prévention des risques glissement de terrain
Vallée de la Marne - Tranche 3 -
BINSON-ET-ORQUIGNY

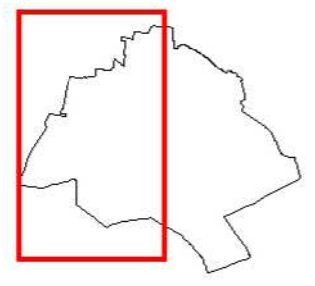




Zonage réglementaire

Plan de prévention des risques glissement de terrain Vallée de la Marne - Tranche 3 -

CHAMPVOISY



Zonage

B1	B2	R1	R2	R3	R4	R5f	R5m

Légende
 Limite communale

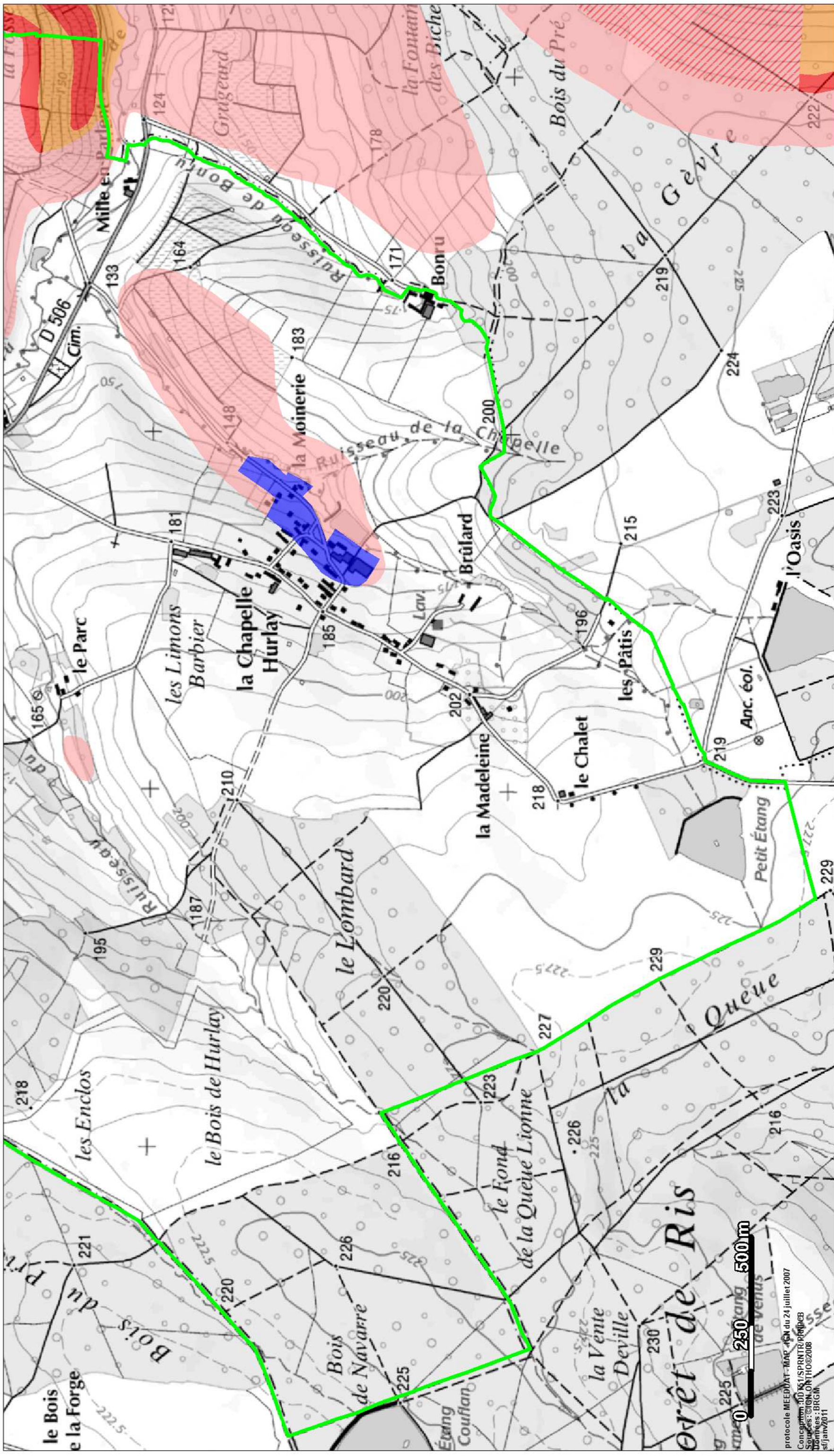


Echelle 1/10 000



PRÉFET
DE LA MARNE

protocole M.E.E.D.D.A.T. - MAP - I.G.N. du 24 juillet 2007
 Conception: D.D.157/S.MONT/PR/PR/PCB
 Sources: ©IGN, ORTHO@2006
 Données: BRGM
 Janvier 2011

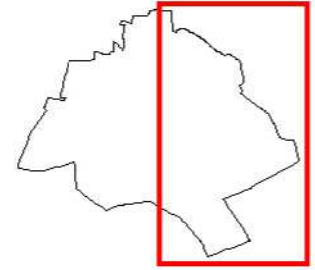


Zonage réglementaire

Plan de prévention des risques glissement de terrain

Vallée de la Marne - Tranche 3 -

CHAMPVOISY



Zonage

B1	B2	R1	R2	R3	R4	R5f	R5m

Légende

Limite communale

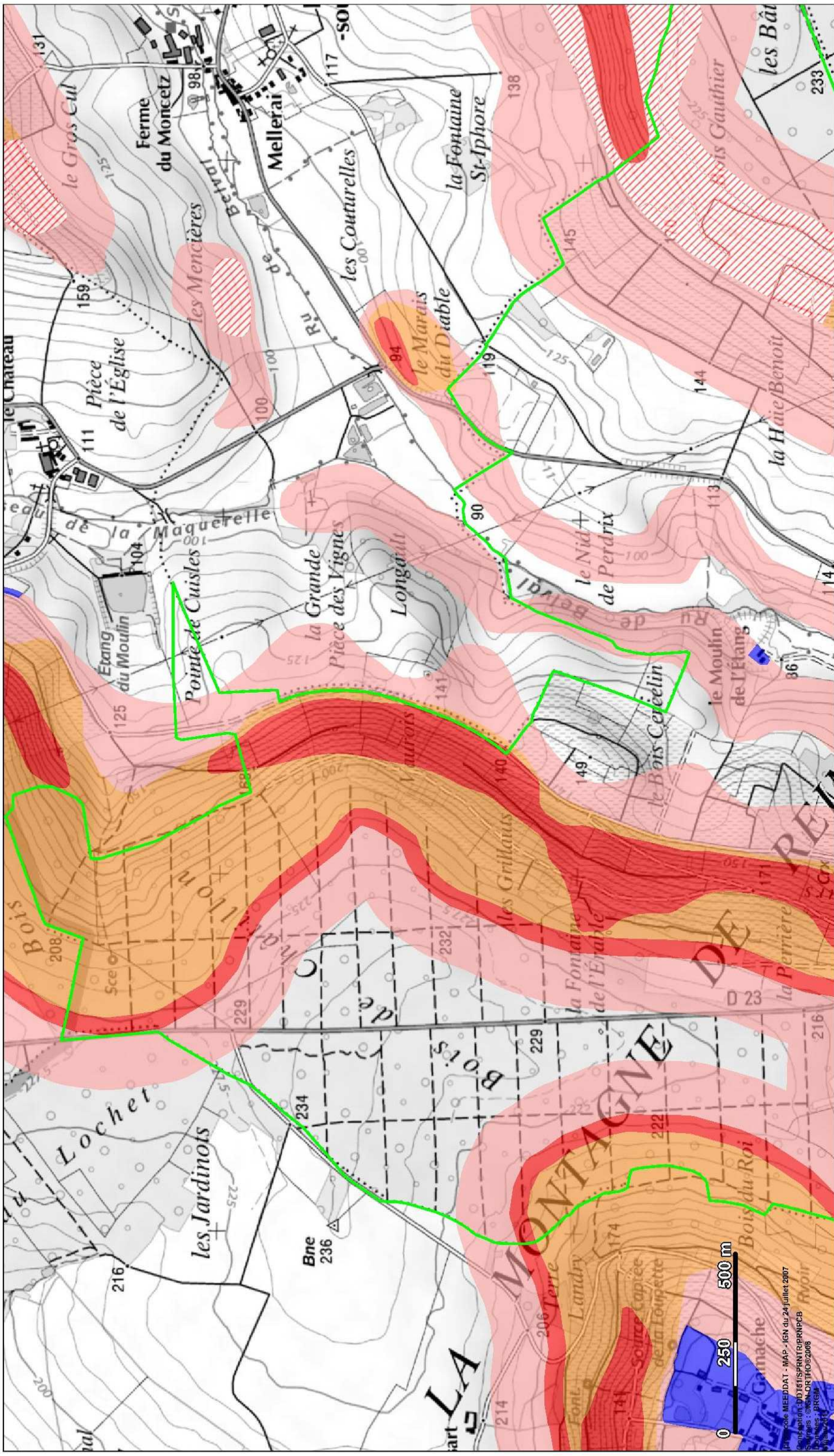


Echelle 1/10 000



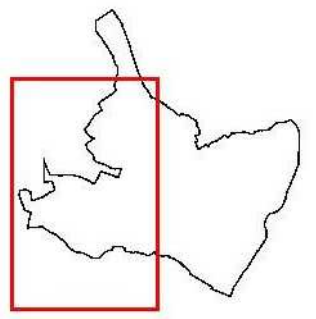
PRÉFET
DE LA MARNE

protocole MEEDDAT - MAR - CA du 24 juillet 2007
 Conception : DDRI / SPRNTR / PPR / PGB
 Sources : IGN, ORSTOM © 2006
 Données : BRGM
 sifjanv2011



Zonage réglementaire

Plan de prévention des risques glissement de terrain
Vallée de la Marne - Tranche 3 -
CHATILLON-SUR-MARNE



Zonage

B1	B2	R1	R2	R3	R4	R5f	R5m

Légende

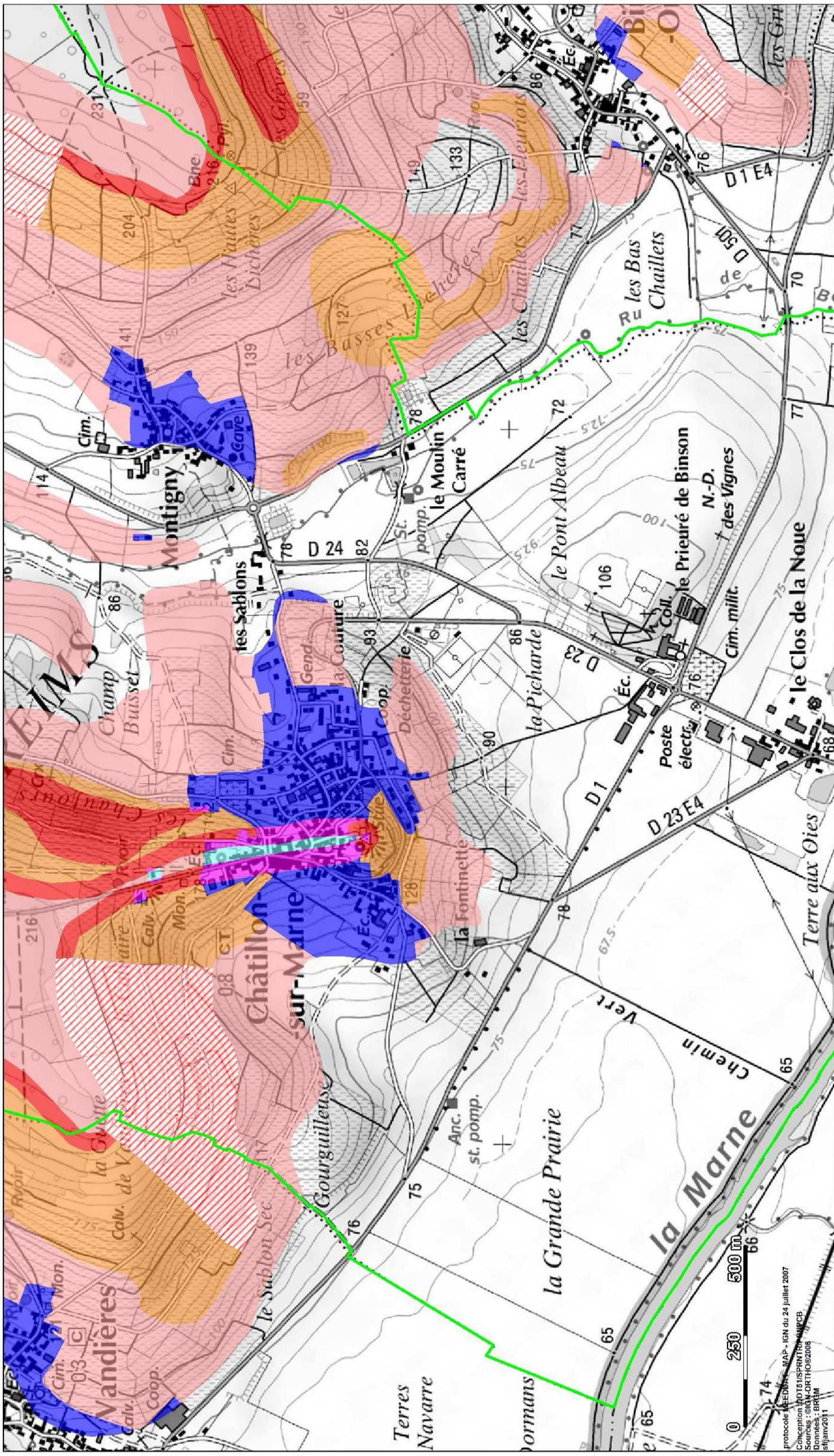
	Limite communale
--	------------------



Echelle 1/10 000



© IGN 2007
 IGN - MAP - IGN du 24 juillet 2007
 IGN - MAP - IGN du 24 juillet 2007
 IGN - MAP - IGN du 24 juillet 2007



Zonage réglementaire

Plan de prévention des risques glissement de terrain
Vallée de la Marne - Tranche 3 -

CHATILLON-SUR-MARNE

Légende

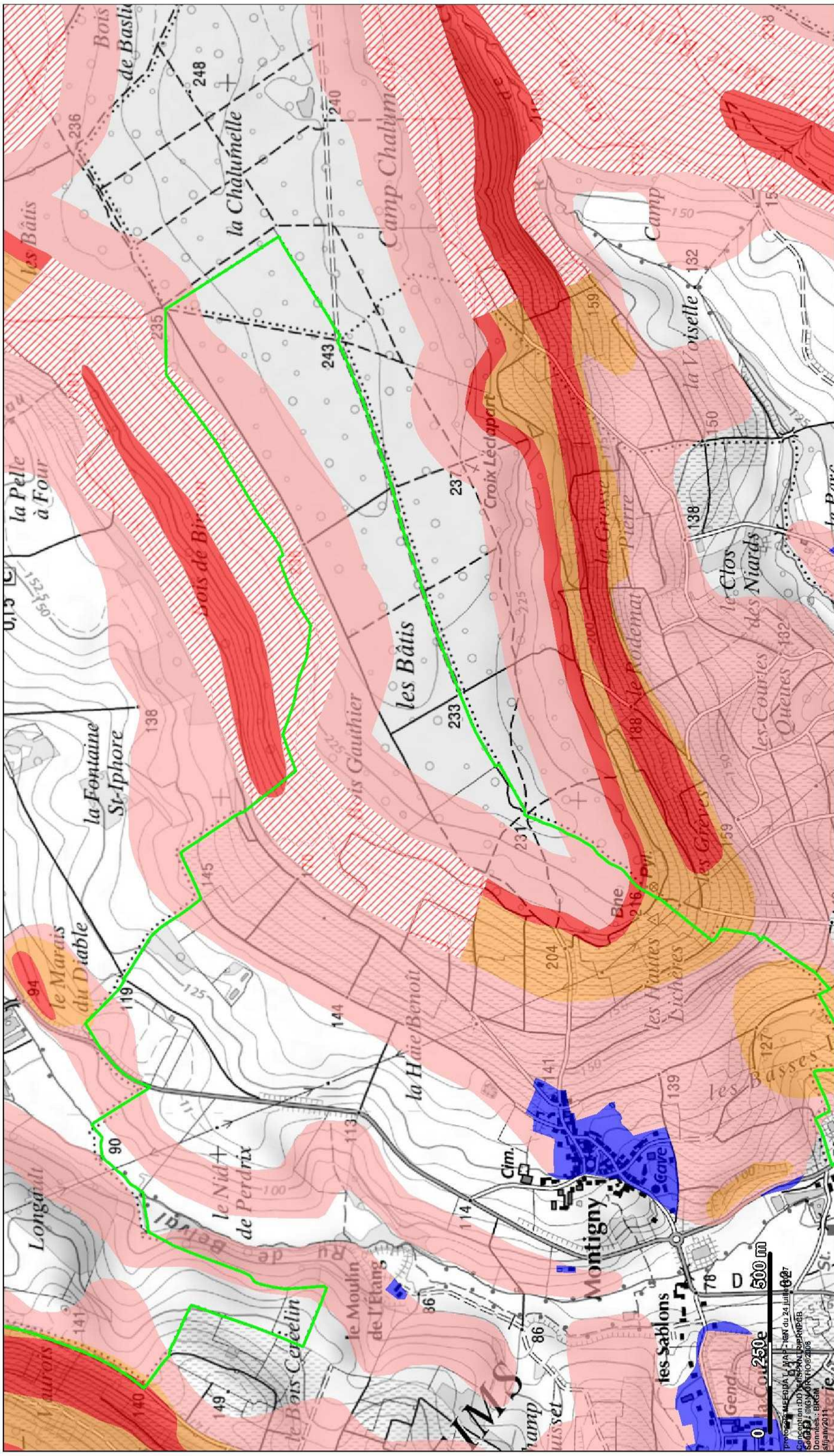
Limite communale

Zonage


	B1
	B2
	R1
	R2
	R3
	R4
	R5f
	R5m

Echelle 1/10 000









protocole NEEDON - MAP - IGN du 24 juillet 2007
 Conception: DDT151 (SPRINT) - ANPCB
 Sources: IGN ORTHO@2008
 Données: BRGM
 5/1janv2011

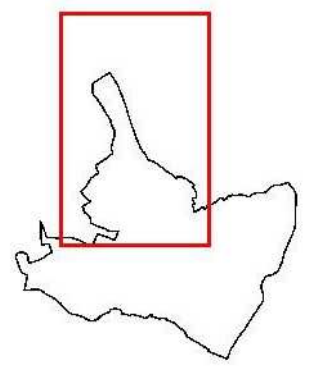


Légende

 Limite communale

Zonage

	B1
	B2
	R1
	R2
	R3
	R4
	R5f
	R5m



Zonage réglementaire

Plan de prévention des risques glissement de terrain

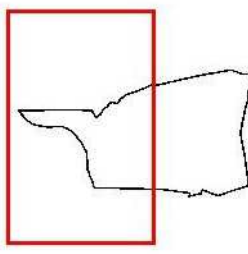
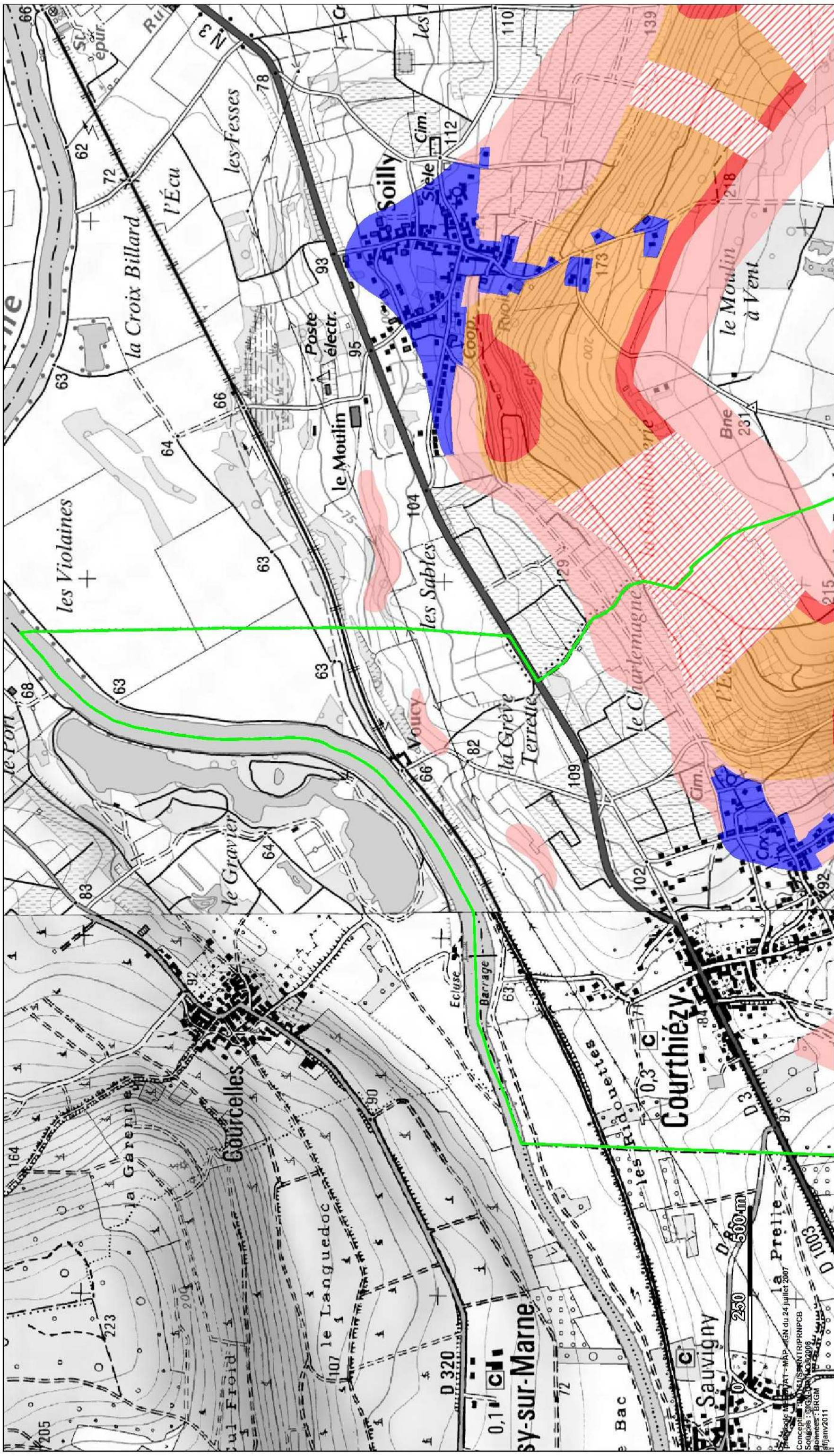
Vallée de la Marne - Tranche 3 -

CHATILLON-SUR-MARNE



Echelle 1/10 000

PRODIGE CONSULTING - MAJ - REVU le 24 juillet 2007
 Conception : DDT de la Marne - SIAURP
 Données : BRGM
 Sijonv2011



Zonage

B1	B2	R1	R2	R3	R4	R5f	R5m

Légende

Limite communale

Zonage réglementaire

Plan de prévention des risques glissement de terrain

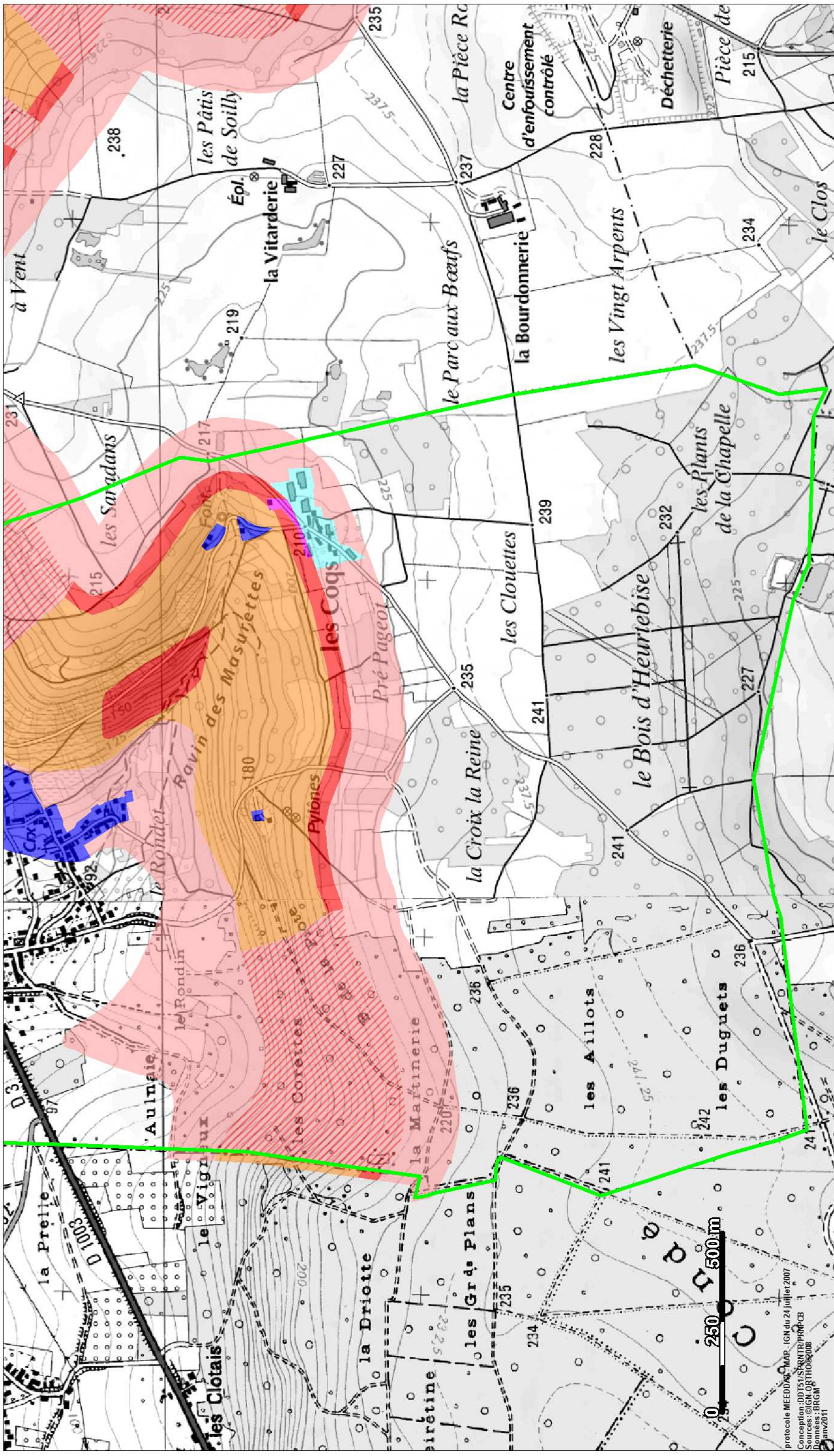
Vallée de la Marne - Tranche 3 -

COURTHIEZY



Echelle 1/10 000

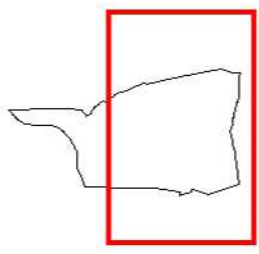
Projet de loi n° 1033 - MAP - IGIN du 24 juillet 2007
 Concept : BRGM / SNT/PR/PCB
 Sources : BRGM / SNT/PR/PCB
 Données : BRGM / SNT/PR/PCB
 01/Janv/2011



Zonage réglementaire

Plan de prévention des risques glissement de terrain Vallée de la Marne - Tranche 3 -

COURTHIEZY



Zonage

B1	B2	R1	R2	R3	R4	R5f	R5m

Légende Limite communale

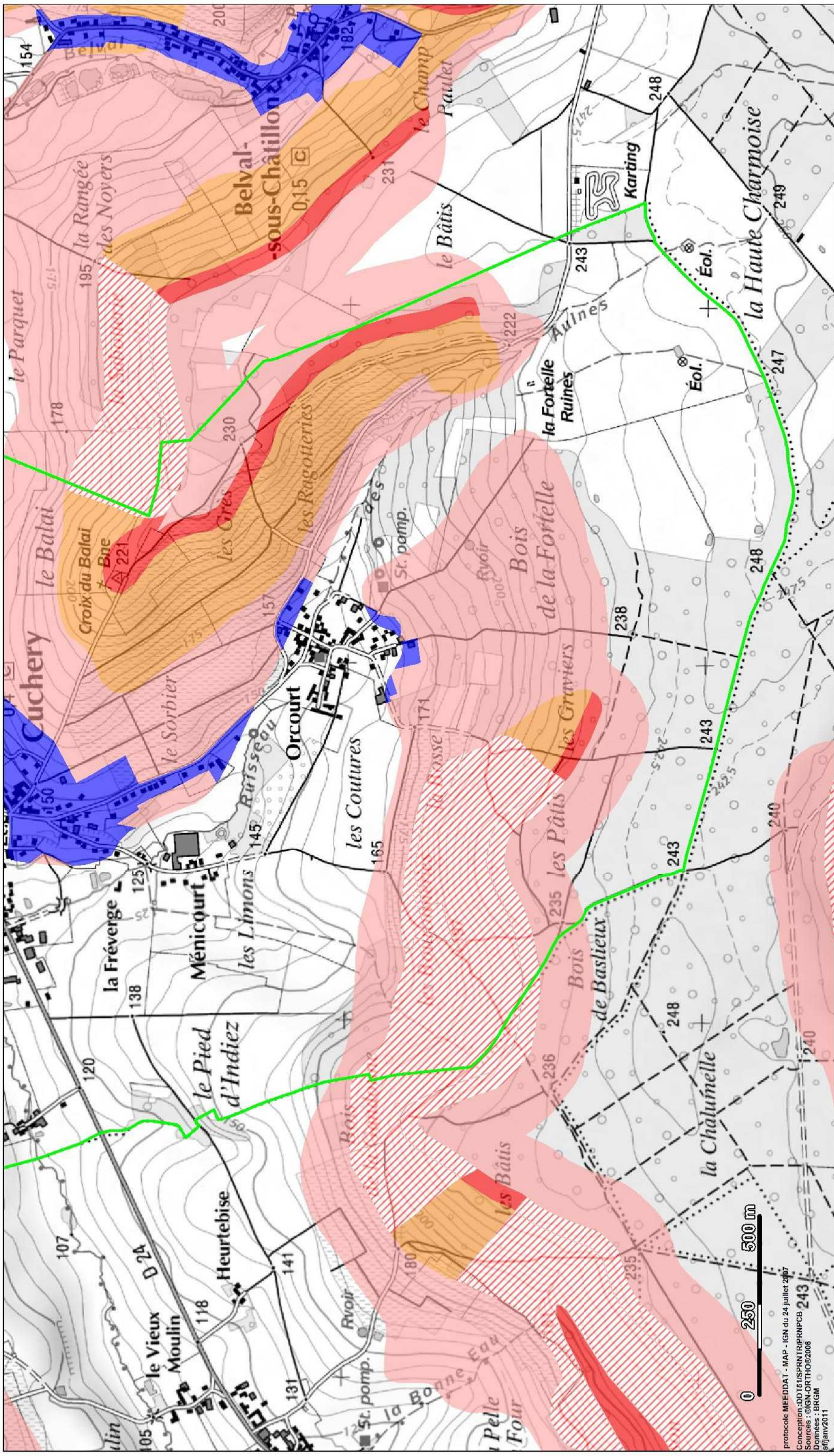


Echelle 1/10 000

protocole MEEDAT - MAP - IGN du 24 juillet 2007
Conception : DD15/SICENTR/PBP/PCB
Sources : ©IGN, ©THOS/2006
Données : BRGM
Janv2011



PRÉFET
DE LA MARNE



protocole MEEDDAT - MAP - IGN du 24 juillet 2007
 Conception : DDT15/SPRINT/PRN/PCB 243
 Sources : ©IGN, ORTHO©2008
 Données : BRGM
 Sijfjanv2011

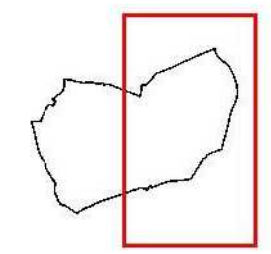
Légende



Limite communale

Zonage

- B1
- B2
- R1
- R2
- R3
- R4
- R5f
- R5m



Zonage réglementaire

Plan de prévention des risques glissement de terrain
Vallée de la Marne - Tranche 3 -
CUCHERY



Echelle 1/10 000

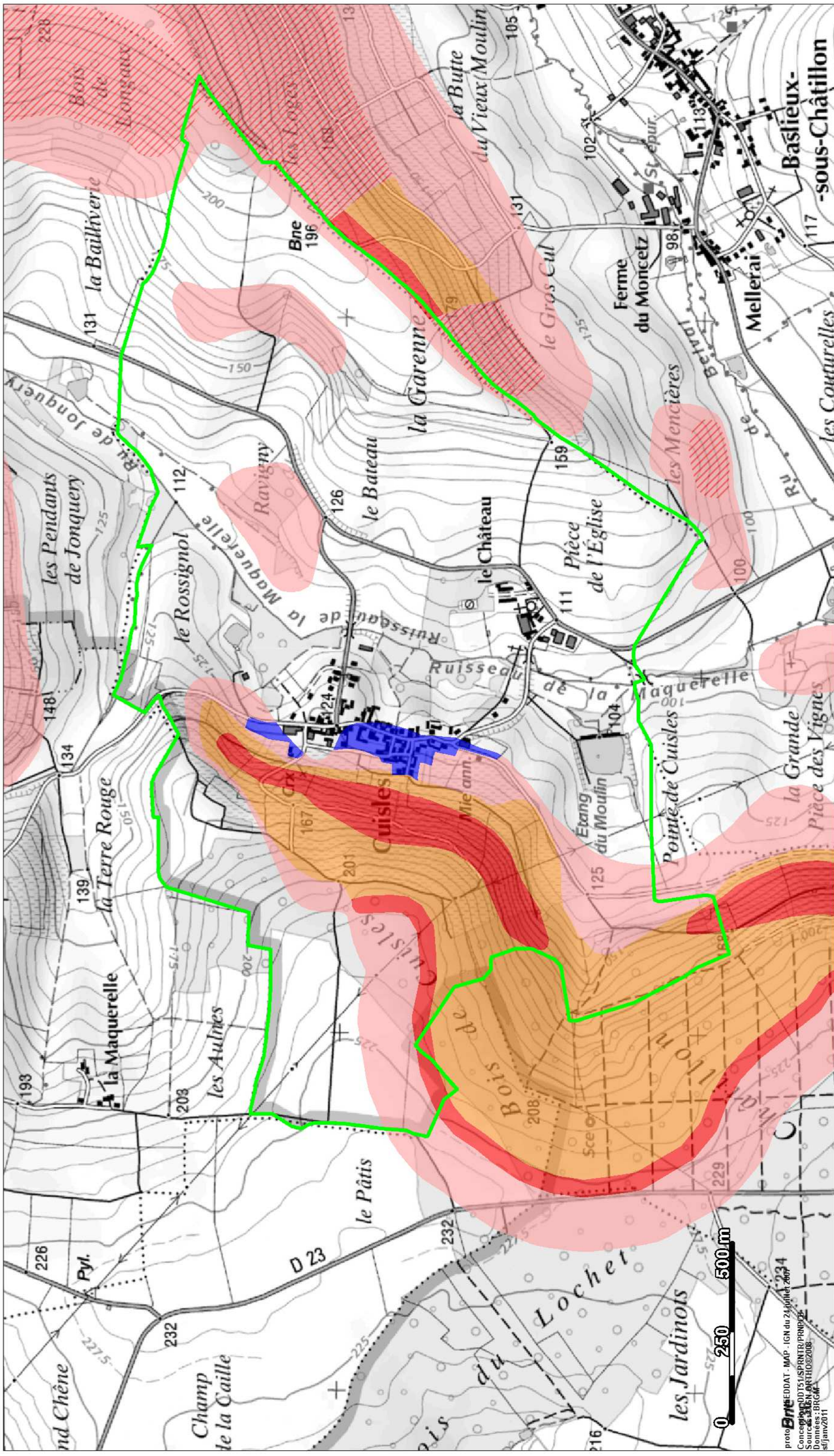
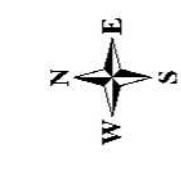


photo: BnreDDAT - MAP - IGN du 24 juillet 2007
 Conception: DDD15/SPRINT/PRN/09/09
 Sources: IGN, BRGM
 Données: BRGM
 sifjan2011



Légende



Limite communale

Zonage

- B1
- B2
- R1
- R2
- R3
- R4
- R5f
- R5m



Zonage réglementaire

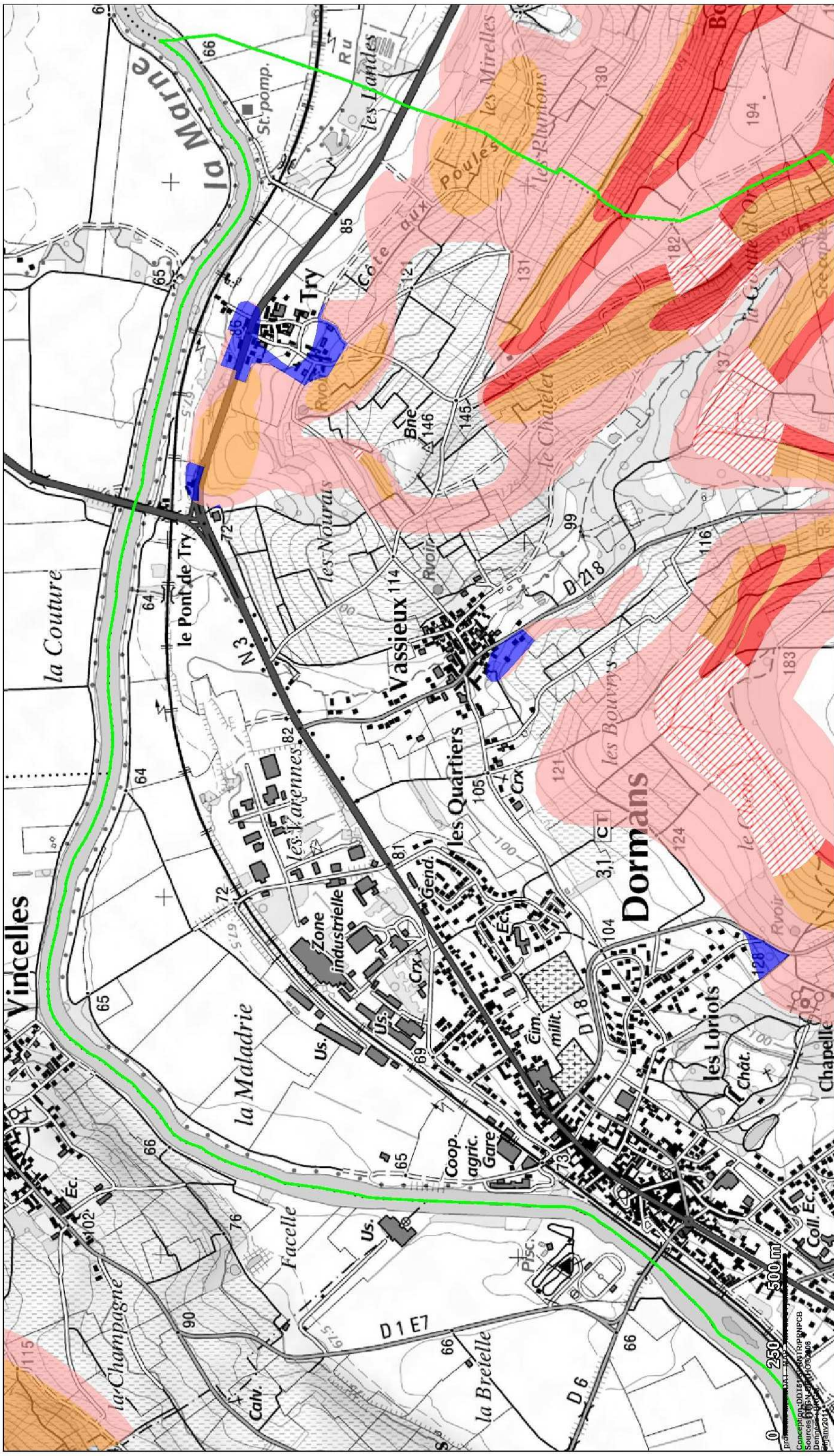
Plan de prévention des risques glissement de terrain
Vallée de la Marne - Tranche 3 -

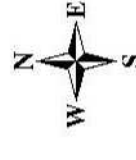
CUISLES

Echelle 1/10 000










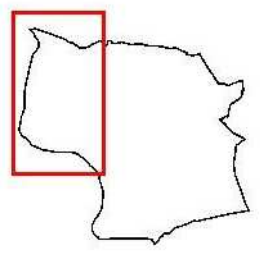
PRÉFET
DE LA MARNE




 Echelle 1/10 000

Légende
 Limite communale

Zonage
 B1 
 B2 
 R1 
 R2 
 R3 
 R4 
 R5f 
 R5m 

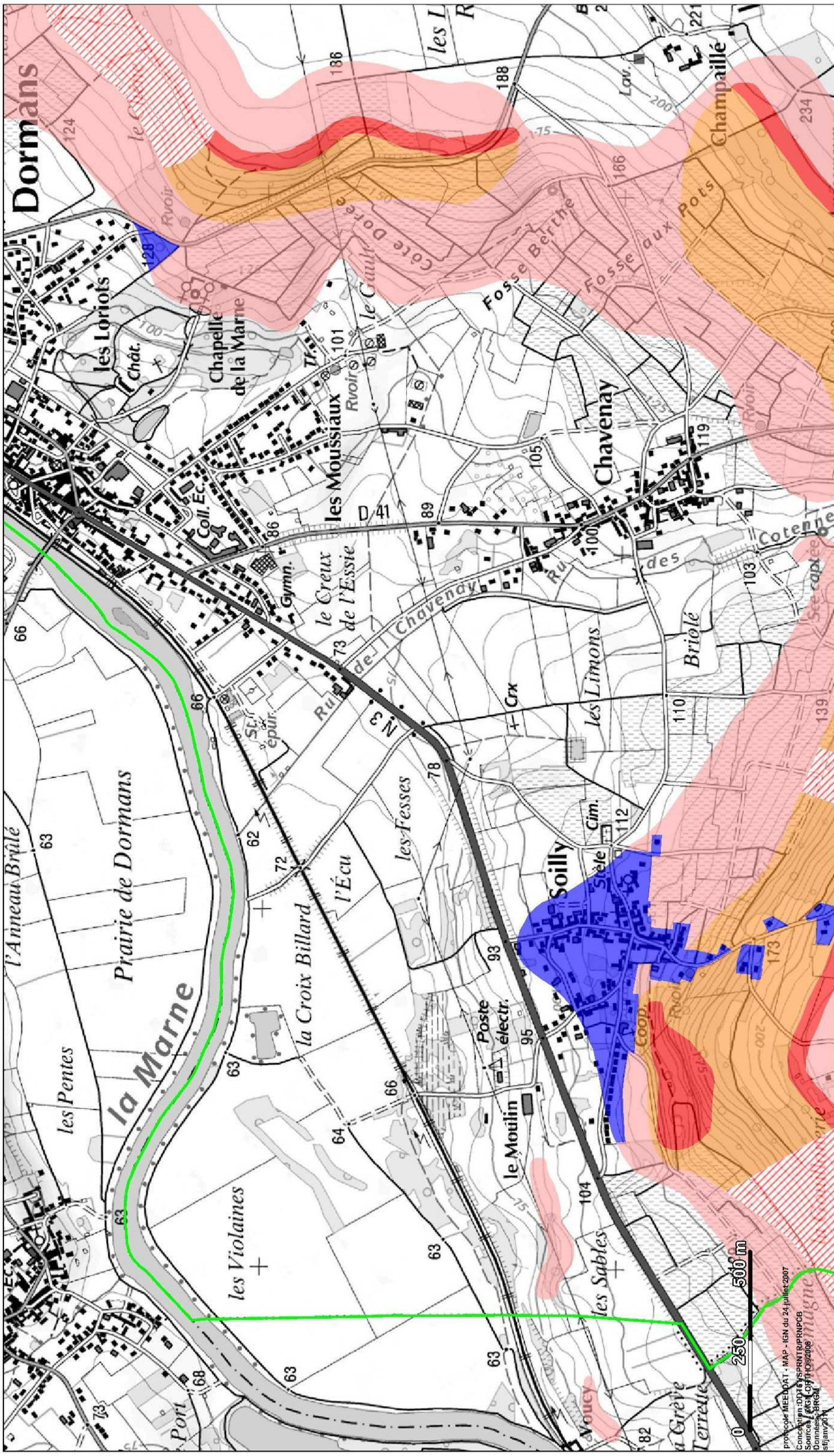


Zonage réglementaire

Plan de prévention des risques glissement de terrain
Vallée de la Marne - Tranche 3 -
DORMANS



Conception: DDT, S, M, A, T, E, R, N, P, C, B
 Sources: IGN, M, A, T, E, R, N, P, C, B
 Dernière mise à jour: 2014



Plan de prévention des risques glissement de terrain
Vallée de la Marne - Tranche 3 -
DORMANS

Zonage réglementaire

Légende

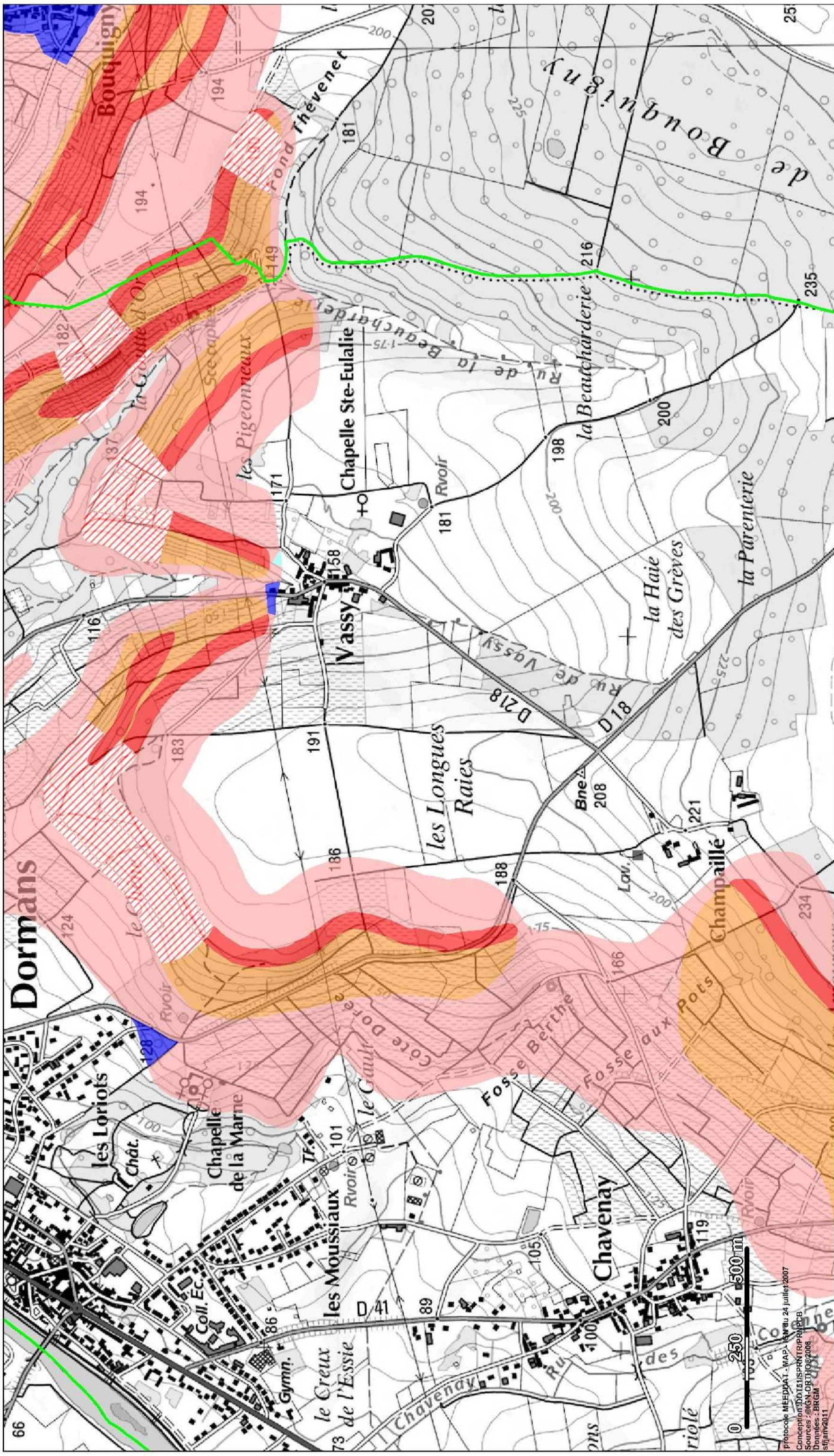
- Limite communale

Zonage

	B1
	B2
	R1
	R2
	R3
	R4
	R5f
	R5m

Echelle 1/10 000

Projet MEEDDAT - MAP - IGN du 24 juillet 2007
 Conception: DDETS/SPRINT/PRN/PCB
 Sources: IGN, OFP/09/2006
 Dormans: BRGM
 Sifjanvzi



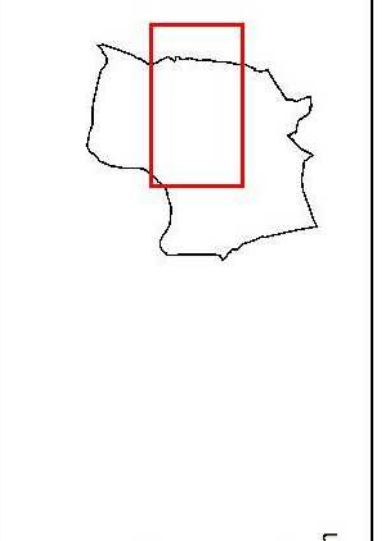
Protocole MIEE/DAT - MAP - Rev au 24 juillet 2007
 Conception/DAT/SUSP/RT/EP/BB
 Sources : IGN DE 1900/2008
 Données : BRGM
 Sijanz2011

Légende

- Limite communale

Zonage

- B1
- B2
- R1
- R2
- R3
- R4
- R5f
- R5m



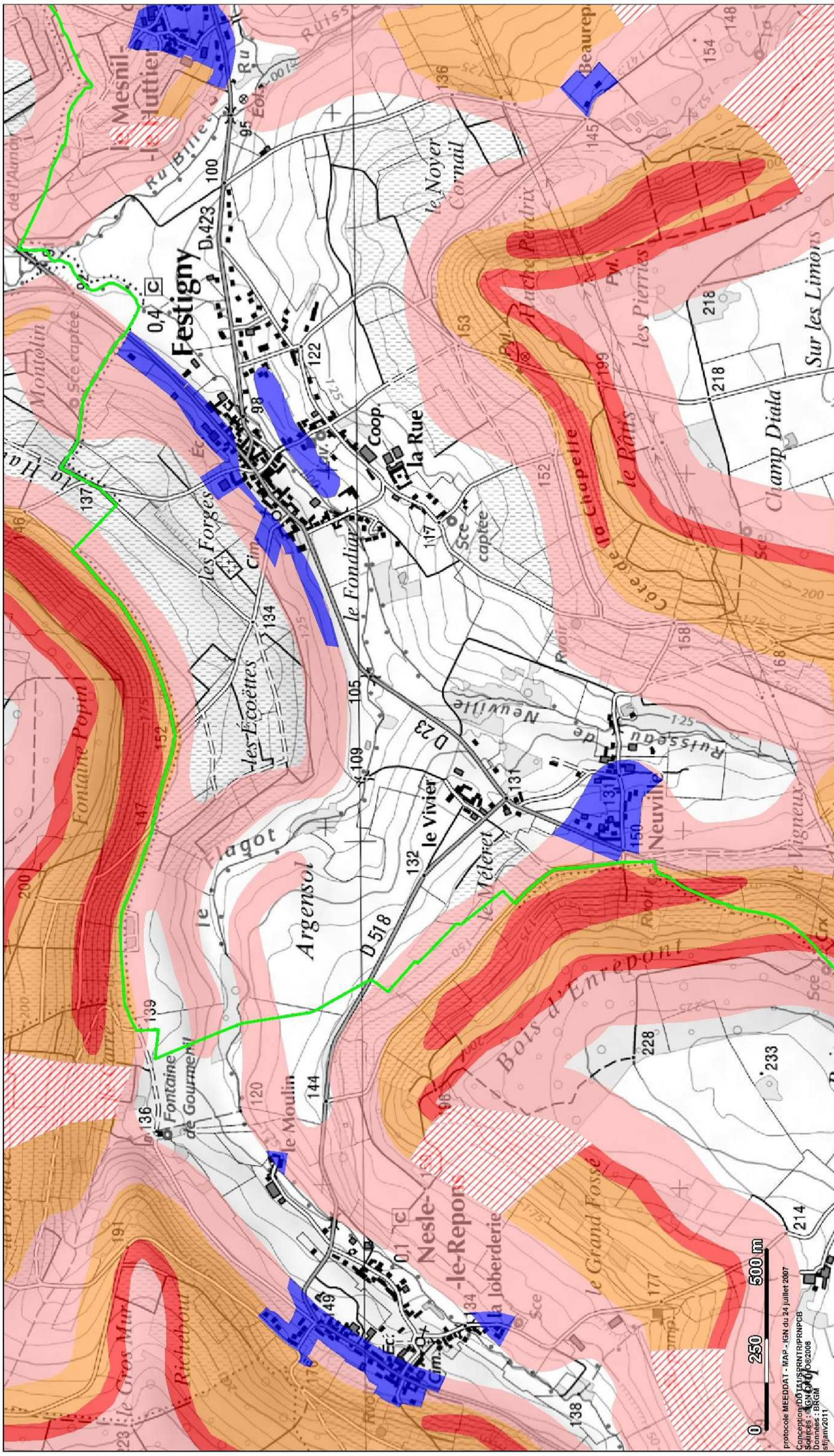
Zonage réglementaire

Plan de prévention des risques glissement de terrain
Vallée de la Marne - Tranche 3 -

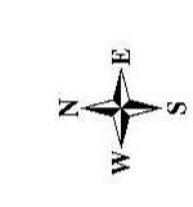
DORMANS



Echelle 1/10 000



protocole MEEDDAT - MAP - IGN du 24 juillet 2007
 Conception D015USPRNTRPRNCPB
 Sources : IGN D015USPRNTRPRNCPB
 Données : BRGM
 31janv2011



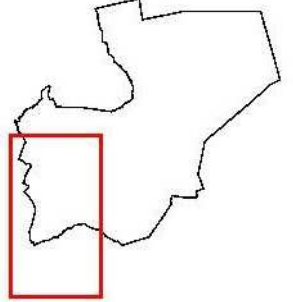
Légende



Limite communale

Zonage

B1	B2	R1	R2	R3	R4	R5f	R5m



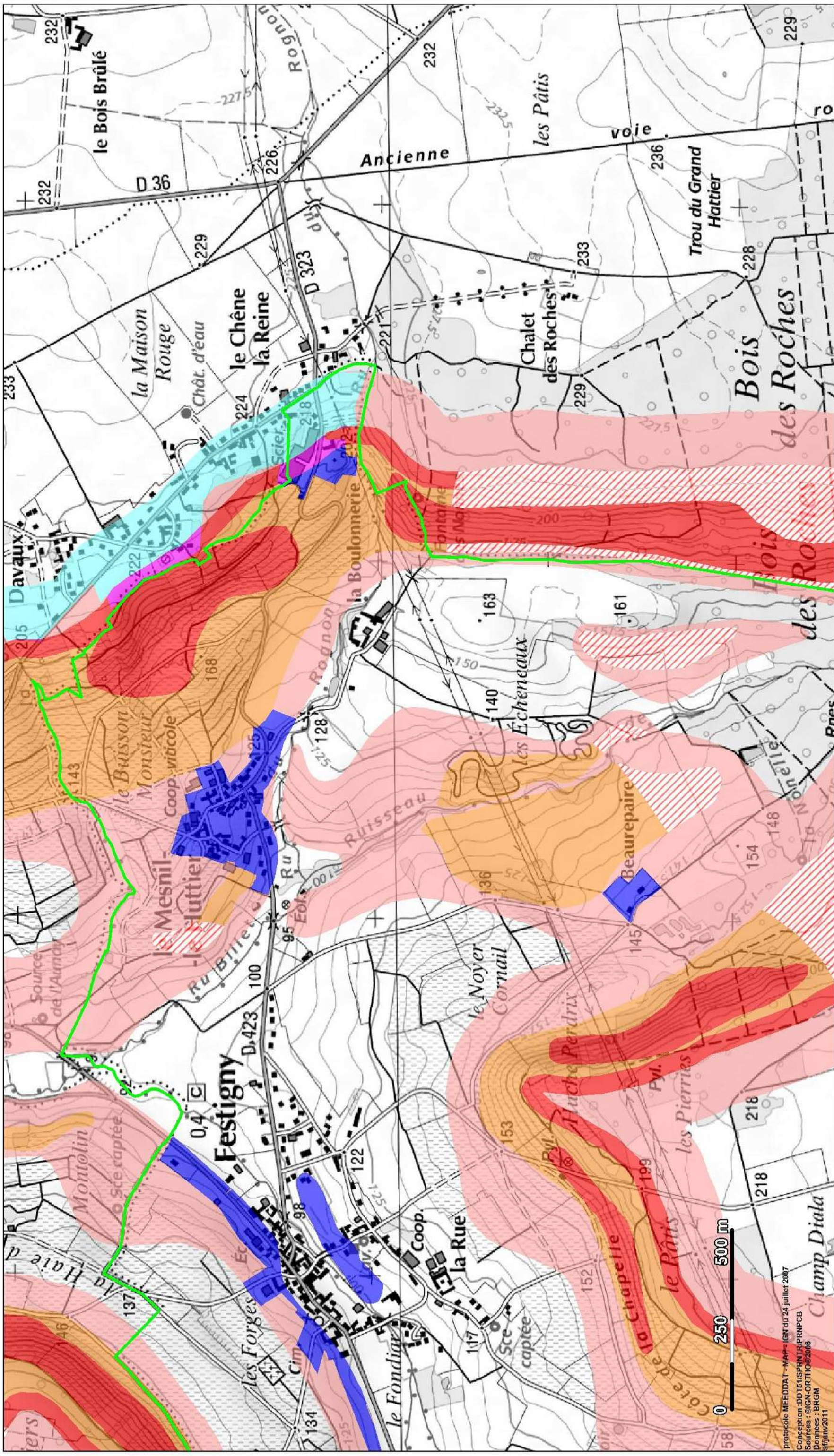
Zonage réglementaire

Plan de prévention des risques glissement de terrain
Vallée de la Marne - Tranche 3 -

FESTIGNY











Echelle 1/10 000

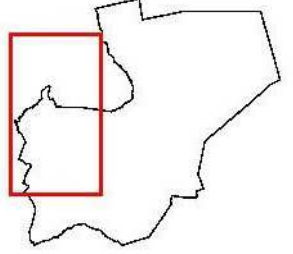


Légende

 Limite communale


Zonage

	B1
	B2
	R1
	R2
	R3
	R4
	R5f
	R5m



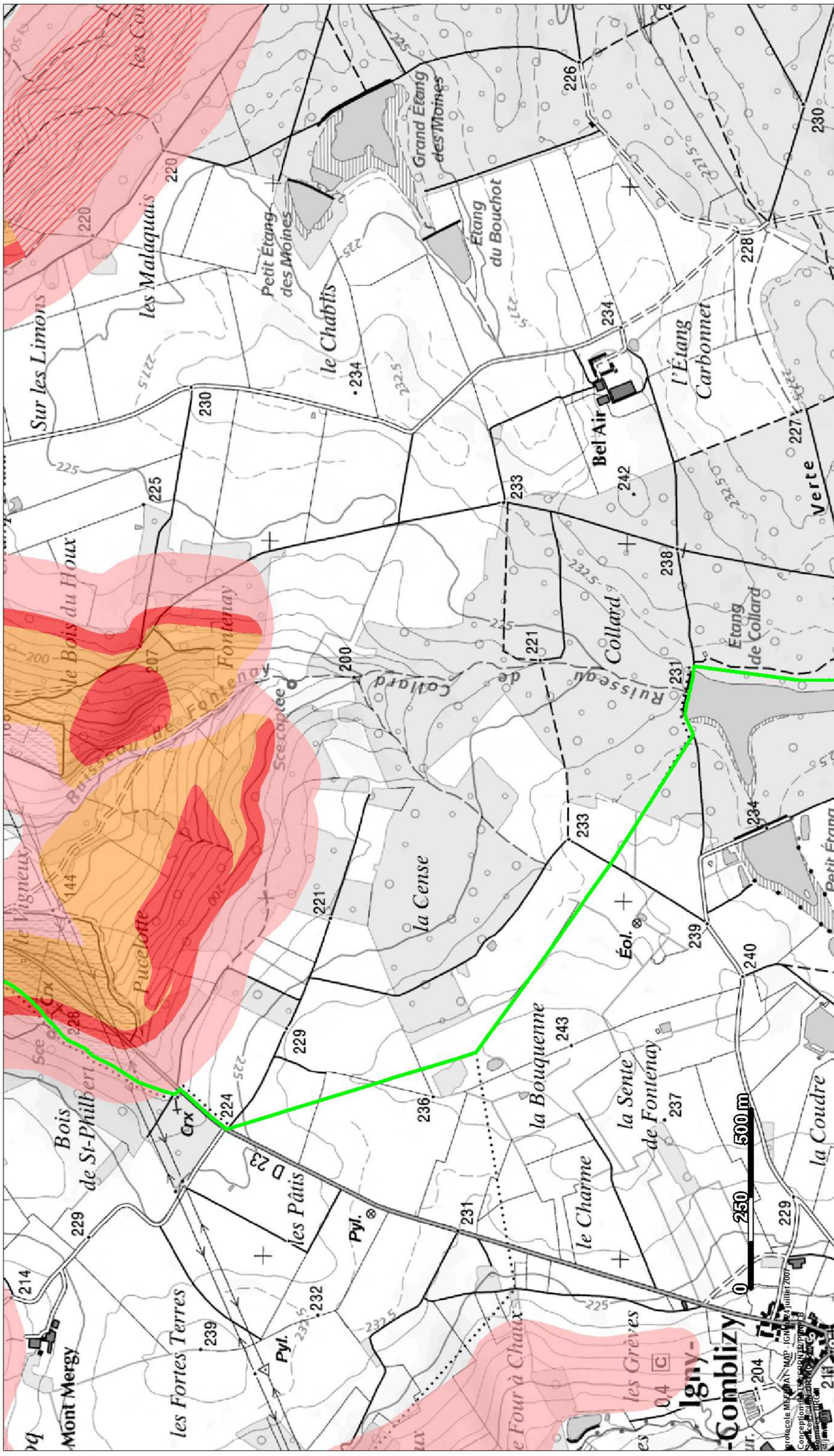
Zonage réglementaire

Plan de prévention des risques glissement de terrain
Vallée de la Marne - Tranche 3 -
FESTIGNY




Projet de MEEDDAT - MAP - IGN du 24 juillet 2007
 Conception : DDT51/SPP/TE/PRN/PCB
 Sources : ©IGN, ORTHO ©2006
 Données : BRGM
 5/Janv2011

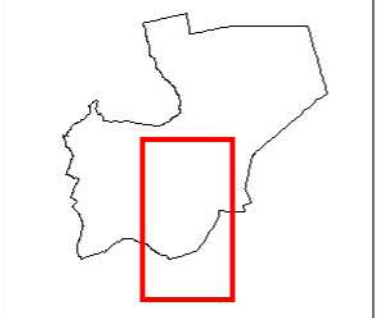
Echelle 1/10 000



Légende


 Limite communale
 B1
 B2
 R1
 R2
 R3
 R4
 R5f
 R5m

Zonage



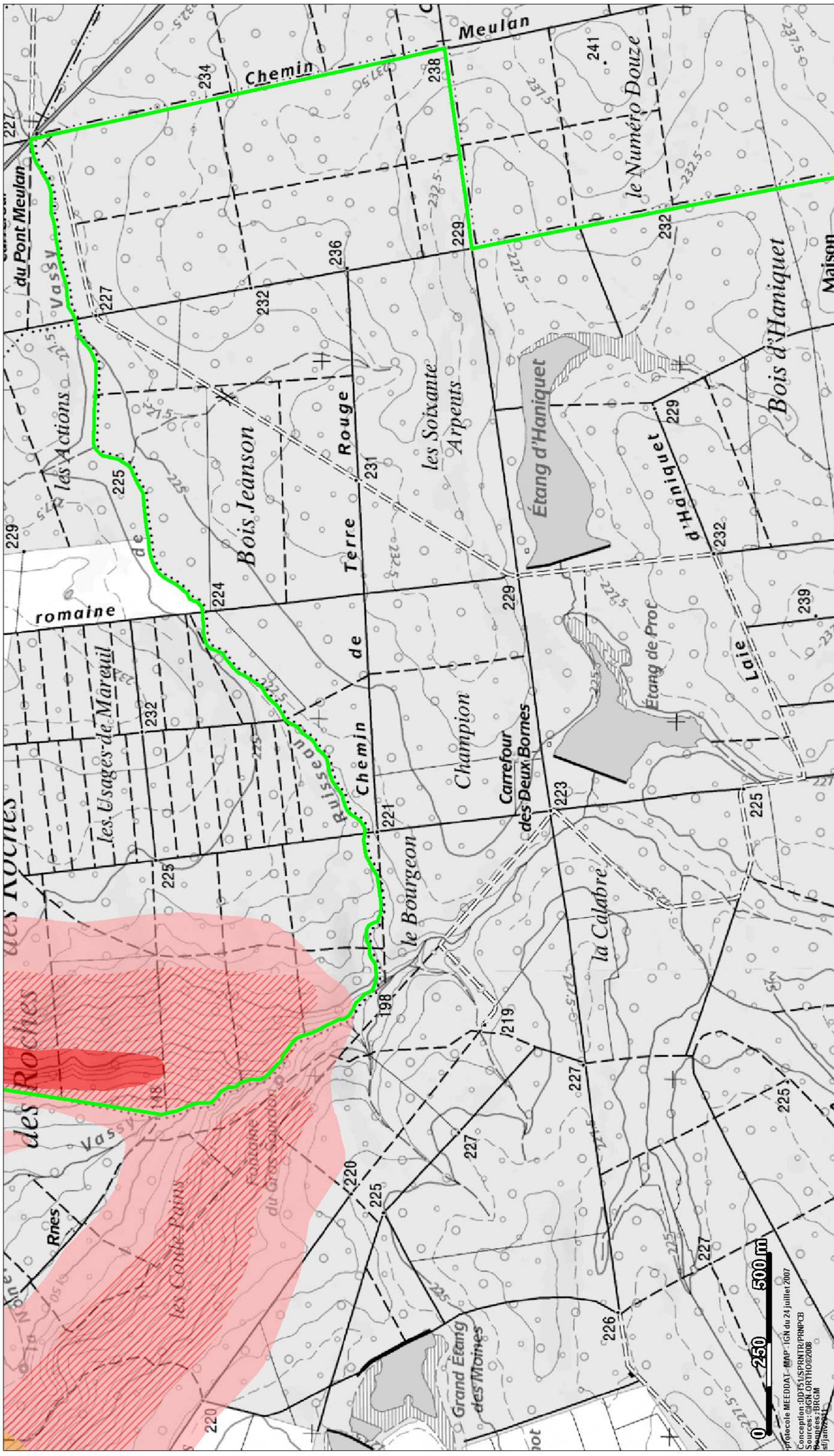
Plan de prévention des risques glissement de terrain
 Vallée de la Marne - Tranche 3 -
FESTIGNY

Zonage réglementaire



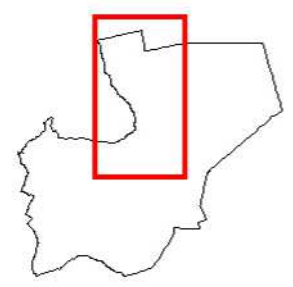
PRÉFET
DE LA MARNE

Echelle 1/10 000



Zonage réglementaire

Plan de prévention des risques glissement de terrain Vallée de la Marne - Tranche 3 -



Zonage

B1	B2	R1	R2	R3	R4	R5f	R5m

Légende Limite communale



Echelle 1/10 000



PRÉFET
DE LA MARNE

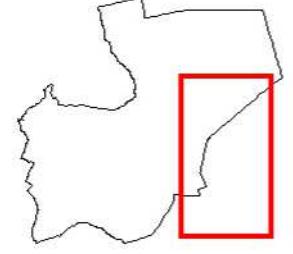
Conception : DP75 / SPRNTR / PRN/PCB
Sources : ©IGN, ORTHO©2008
Sources : BRGM
sifjanv2011



Zonage réglementaire

Plan de prévention des risques glissement de terrain
Vallée de la Marne - Tranche 3 -

FESTIGNY



Zonage

B1	B2	R1	R2	R3	R4	R5f	R5m

Légende Limite communale



Echelle 1/10 000



PRÉFET
DE LA MARNE

protocole MEEDDA - MAP - IGN du 24 juillet 2007
Conception: DDT de la Marne - IGN - PRN/PCB
Sources: ©IGN, ©IGN, ©IGN, ©IGN
Données: DRGM
sijpw2011

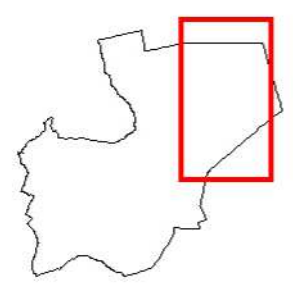


Zonage réglementaire

Plan de prévention des risques glissement de terrain

Vallée de la Marne - Tranche 3 -

FESTIGNY



Zonage

B1	B2	R1	R2	R3	R4	R5f	R5m

Légende

Limite communale

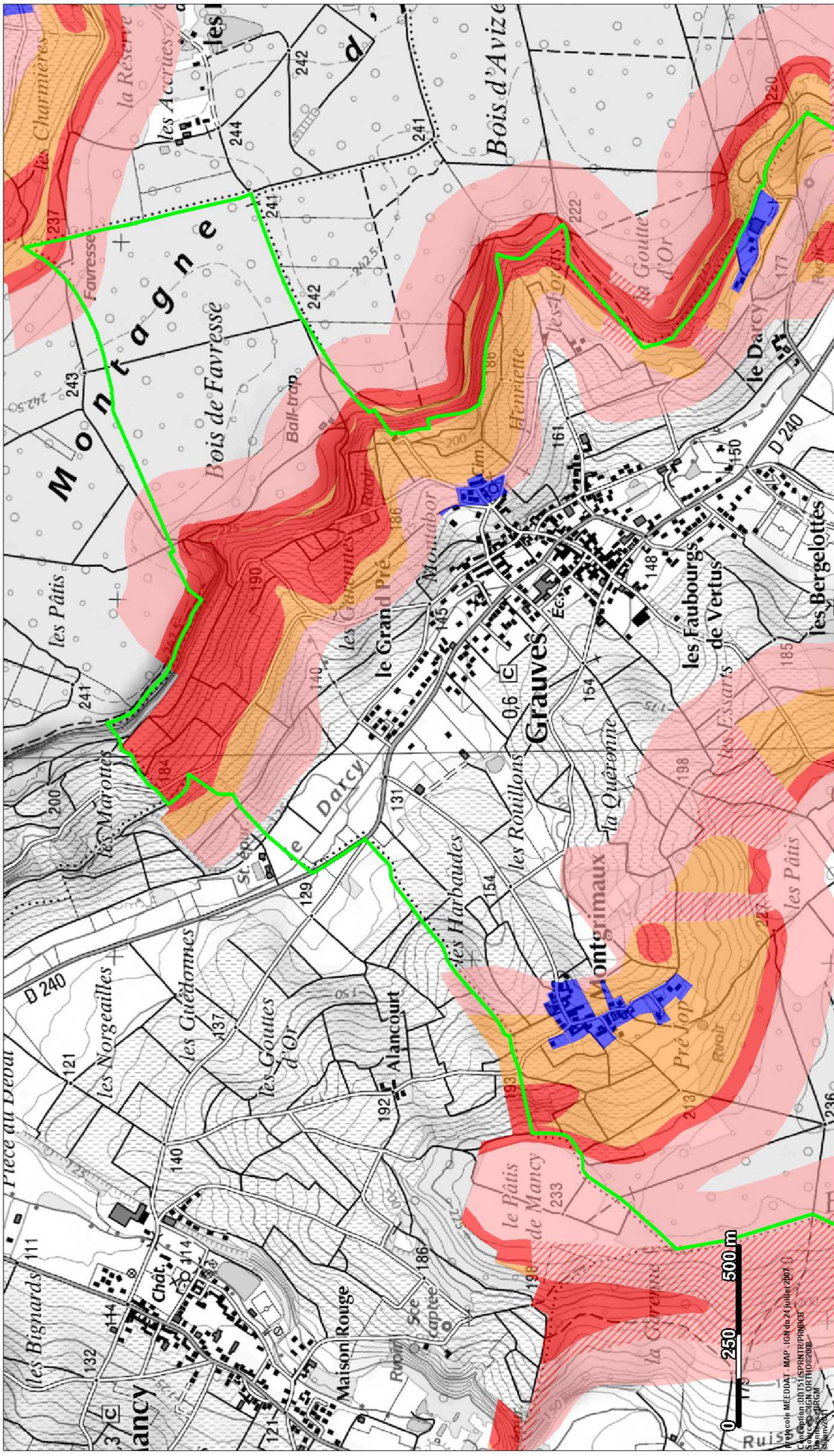


Echelle 1/10 000



PRÉFET
DE LA MARNE

à-Chiens
de la Petite Mainneque
500m
250
0
protocole MEEDDAT - MAP - IGN du 24 juin 2007
Conception: DD15/S/SPRNT/PRNP/CB
Sources: IGN, ORSTOM ©2006
Dijon 2014

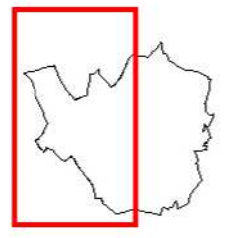


Zonage réglementaire

Plan de prévention des risques glissement de terrain

Vallée de la Marne - Tranche 3 -

GRAUVES



Zonage	Code
	B1
	B2
	R1
	R2
	R3
	R4
	R5f
	R5m

Légende
 Limite communale

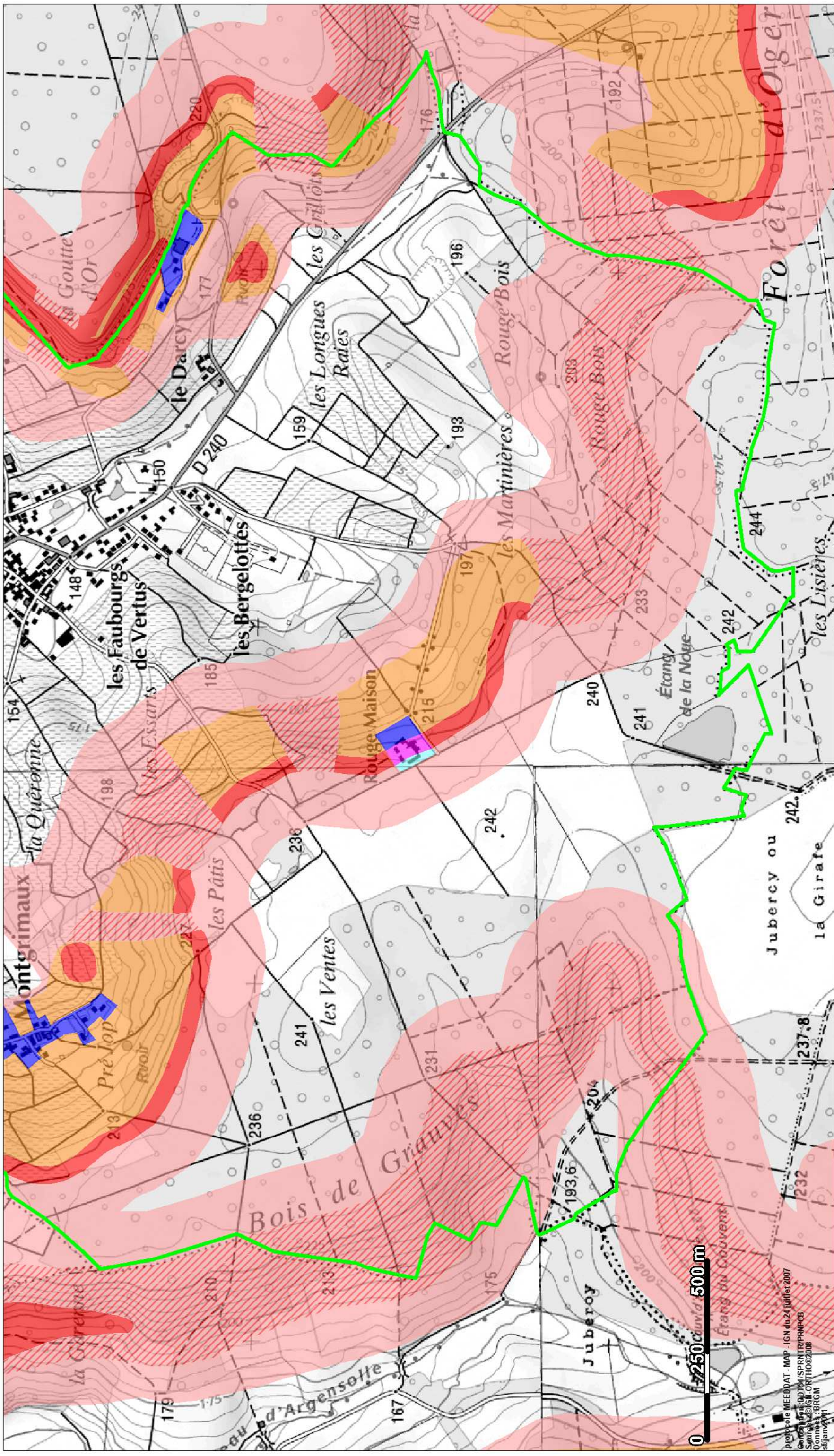


Echelle 1/10 000



PRÉFET
DE LA MARNE

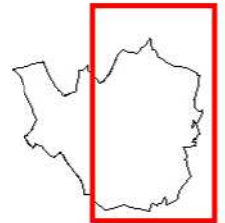
Avicole MEEDDAT - MAP - IGR du 24 juillet 2007
 Conception: DD15/SPRINT/PR/PCF
 Sources: IGR, ORTHO@2008
 Bismess@PRIGM
 20/08/2011



Zonage réglementaire

Plan de prévention des risques glissement de terrain
Vallée de la Marne - Tranche 3 -

GRAUVES



Zonage	Code
Blue	B1
Cyan	B2
Red	R1
Orange	R2
Light Red	R3
Light Orange	R4
Light Purple	R5f
Dark Purple	R5m

Légende
 Limite communale

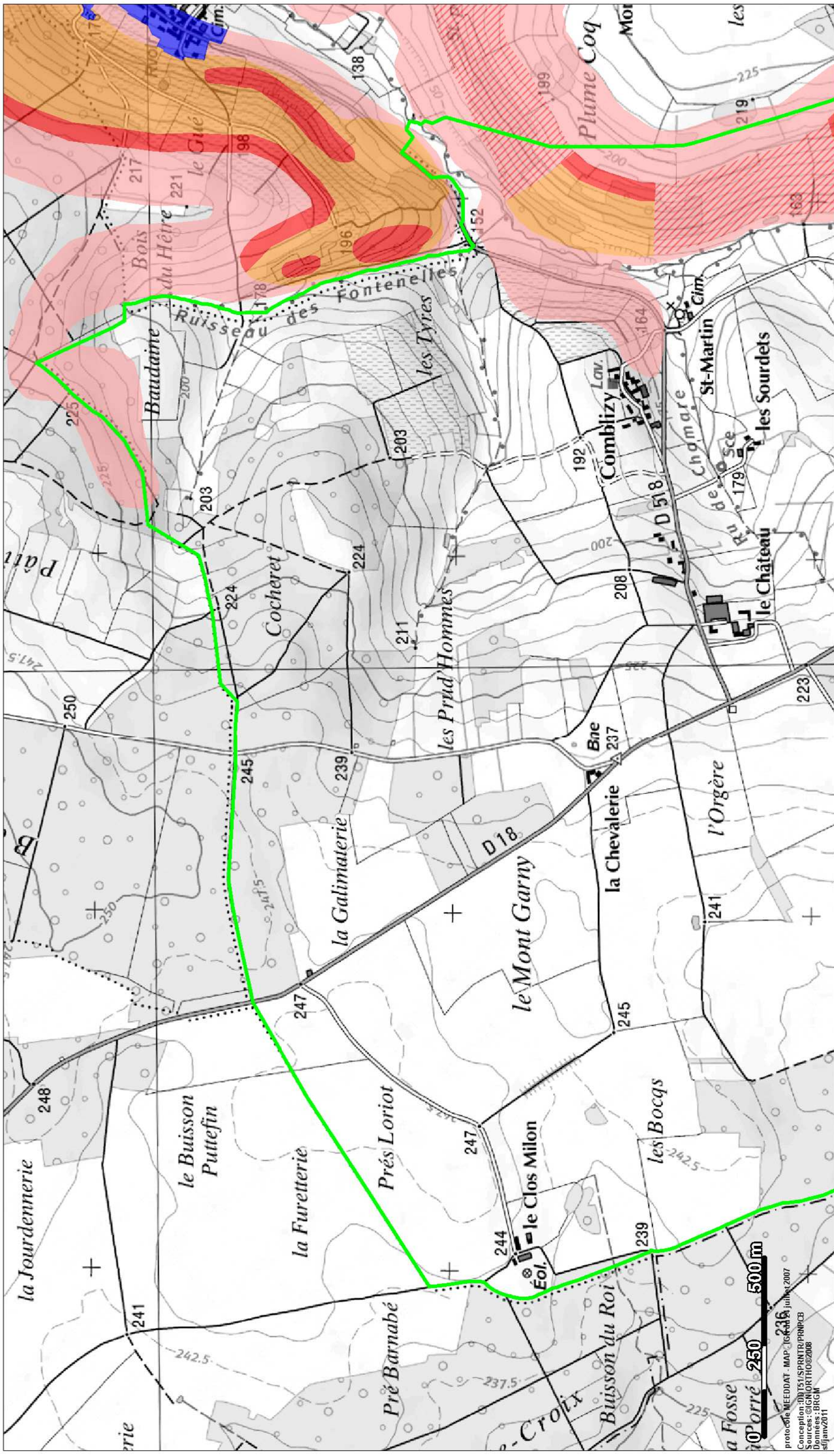


Echelle 1/10 000

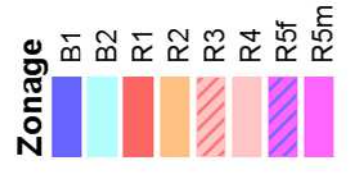


PRÉFET
DE LA MARNE

Projet de MEEDDAT - MAP - IGN du 24 juillet 2007
 Centre de données géographiques IGN
 Sources : IGN, ORSTOM
 Données : BRGM
 Sijana 2011



Zonage réglementaire



Légende
 Limite de commune



Echelle 1/10 000



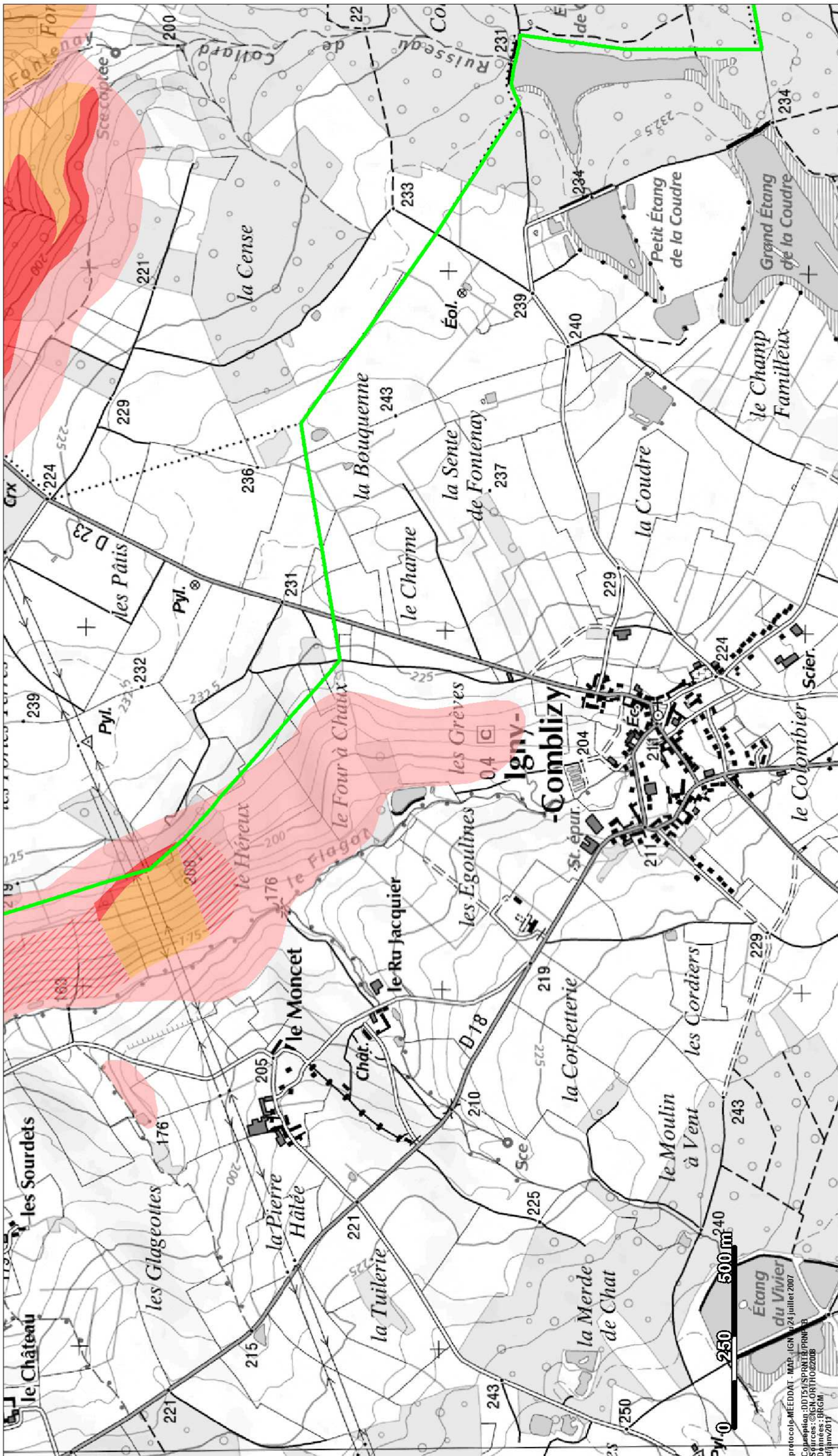
Plan de prévention des risques glissement de terrain
 Vallée de la Marne - Tranche 3 -

IGNY-COMBLIZY



PRÉFET
 DE LA MARNE


protocole WEEDDAT - MAP - IG44-015
 Conception : 0015 / SPRINTR / PRN / PCB
 Sources : ©IGN / ORTHO ©2008
 Données : BRGM
 15/Janv/2011




Zonage réglementaire


Plan de prévention des risques glissement de terrain
Vallée de la Marne - Tranche 3 -

IGNY-COMBLIZY



Echelle 1/10 000





PRÉFET
DE LA MARNE

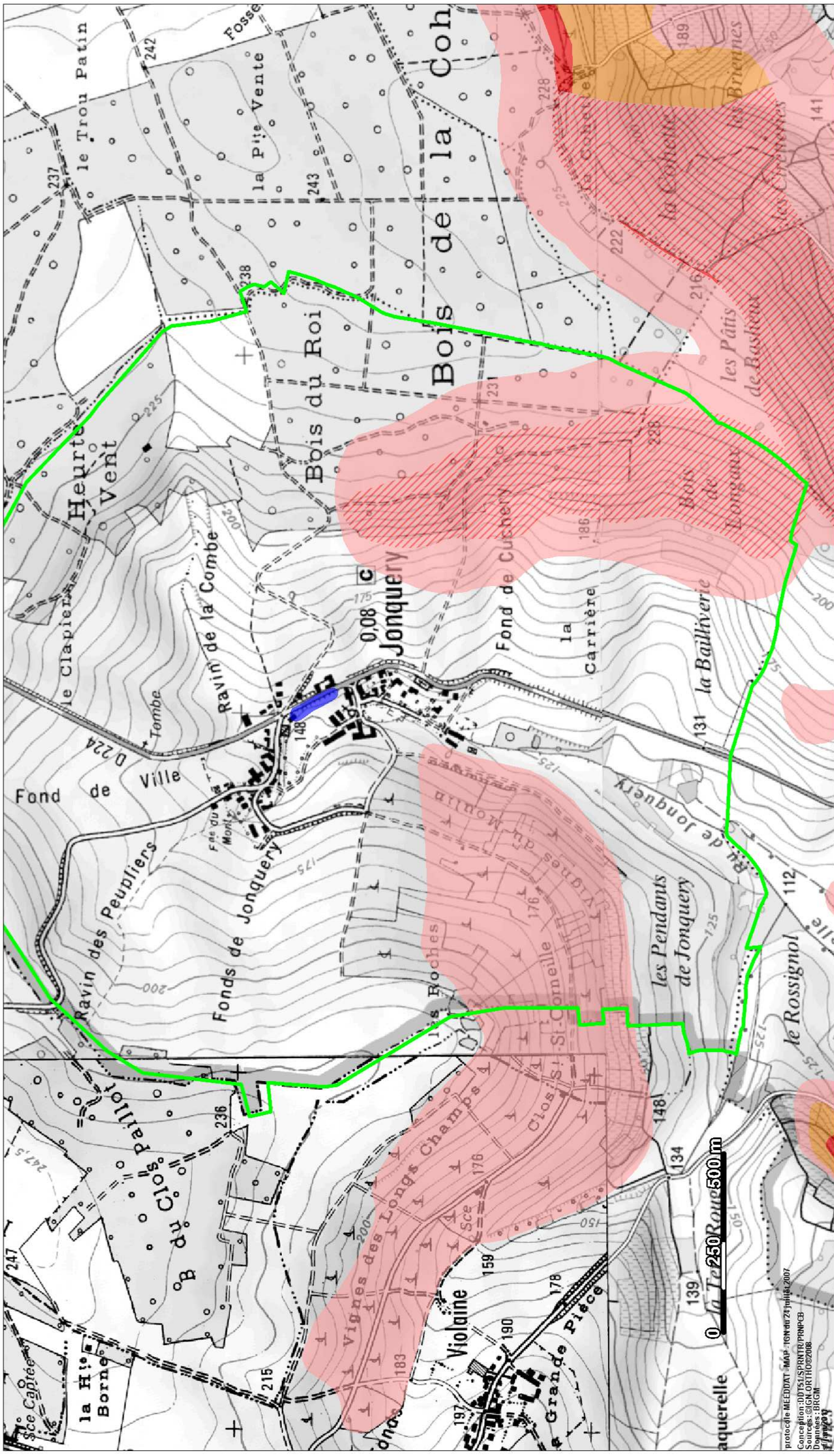
Légende

Limite de commune

Zonage

	B1
	B2
	R1
	R2
	R3
	R4
	R5f
	R5m

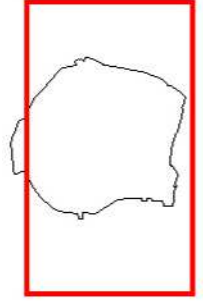
protocole:MEEDDAT - MAP - IGN n°24 juillet 2007
 Copie:DDT51/S/SPRINT/PRN/ID
 Sources:©IGN,ORTHO2008
 Données:BRGM
 sijnv2011



Zonage réglementaire

Plan de prévention des risques glissement de terrain
Vallée de la Marne - Tranche 3 -

JONQUERY



Zonage

B1	B2	R1	R2	R3	R4	R5f	R5m

Légende Limite communale



Echelle 1/10 000



PRÉFET
DE LA MARNE

protocole MEEDDAT - MAP - TGN du 24 juillet 2007
Conception : DD151/S/SPRINT/PPRNP-CB
Sources : ©IGN, ORTHO2008
Données : BRGM